



ΔΗΜΟΣ
ΑΓΙΩΝ ΑΝΑΡΓΥΡΩΝ
ΚΑΜΑΤΕΡΟΥ

**ΕΠΙΧΕΙΡΗΣΙΑΚΟ ΠΡΟΓΡΑΜΜΑ
ΔΗΜΟΥ ΑΓΙΩΝ ΑΝΑΡΓΥΡΩΝ-ΚΑΜΑΤΕΡΟΥ
ΣΧΕΔΙΟ**



**ΦΑΣΗ Α':
ΣΤΡΑΤΗΓΙΚΟΣ
ΣΧΕΔΙΑΣΜΟΣ**

ΣΕΠΤΕΜΒΡΙΟΣ 2020

ΠΕΡΙΕΧΟΜΕΝΑ ΦΑΣΗΣ Α'

ΕΙΣΑΓΩΓΗ		Σελίδα
1	ΑΝΤΙΚΕΙΜΕΝΟ ΤΟΥ ΕΠΙΧΕΙΡΗΣΙΑΚΟΥ ΠΡΟΓΡΑΜΜΑΤΟΣ	3
2	ΘΕΣΜΙΚΟ ΠΛΑΙΣΙΟ ΚΑΙ ΣΚΟΠΙΜΟΤΗΤΑ	4
3	ΠΕΡΙΕΧΟΜΕΝΟ ΚΑΙ ΔΙΑΡΘΡΩΣΗ	4
4	ΜΕΘΟΔΟΛΟΓΙΚΗ ΠΡΟΣΕΓΓΙΣΗ	5
5	ΔΙΕΠΙΣΤΗΜΟΝΙΚΗ ΟΜΑΔΑ ΕΡΓΟΥ	6

ΚΕΦΑΛΑΙΟ 1		Σελίδα
ΣΥΝΟΠΤΙΚΗ ΠΑΡΟΥΣΙΑΣΗ ΚΑΙ ΑΞΙΟΛΟΓΗΣΗ ΤΗΣ ΠΕΡΙΟΧΗΣ ΤΟΥ ΔΗΜΟΥ ΑΓΙΩΝ ΑΝΑΡΓΥΡΩΝ-ΚΑΜΑΤΕΡΟΥ		
1.1	ΒΑΣΙΚΑ ΧΑΡΑΚΤΗΡΙΣΤΙΚΑ, ΔΙΟΙΚΗΤΙΚΗ ΟΡΓΑΝΩΣΗ, ΙΣΤΟΡΙΚΑ ΣΤΟΙΧΕΙΑ	8
	1.1.1. Γεωγραφικά, Διοικητικά και Αναπτυξιακά Χαρακτηριστικά	8
	1.1.2 Κλιματολογικά Χαρακτηριστικά και Μετεωρολογικά Στοιχεία	13
	1.1.3 Ιστορικά Στοιχεία	15
	1.1.3.1 Δημοτική Κοινότητα Αγίων Αναργύρων	15
	1.1.3.2 Δημοτική Κοινότητα Καματερού	17
1.2	ΦΥΣΙΚΟ ΠΕΡΙΒΑΛΛΟΝ- ΠΡΟΒΛΗΜΑΤΑ ΡΥΠΑΝΣΗΣ-ΥΠΟΔΟΜΕΣ	17
	1.2.1 Περιβάλλον και Βιοποικιλότητα	17
	1.2.2 Ποιότητα Περιβάλλοντος - Προβλήματα Ρύπανσης	18
	1.2.3 Κυκλοφορία-Μεταφορές-Οδικό Δίκτυο	19
	1.2.4 Αστική Κινητικότητα	20
	1.2.5 Κοινόχρηστοι Χώροι	23
	1.2.6 Ρέματα – Πλημμύρες	25
	1.2.7 Καθαριότητα - Απορρίμματα	28
	1.2.8 Μετριασμός και Προσαρμογή στην Κλιματική Αλλαγή	29
	1.2.9 Ασφάλεια και Πολιτική Προστασία	32
	1.2.10 Προστασία Αδέσποτων Ζώων	34
1.3	ΔΗΜΟΓΡΑΦΙΚΕΣ ΠΡΟΒΟΛΕΣ ΚΑΙ ΤΑΣΕΙΣ	35
	1.3.1 Γενικά Δημογραφικά Χαρακτηριστικά	35
	1.3.1.1 Δημογραφικά χαρακτηριστικά στην Ελλάδα και την Περιφέρεια Αττικής	35

	1.3.1.2	Δημογραφικά χαρακτηριστικά Δήμου ΑΑΚ	36
	1.3.2	Πληθυσμιακή Κατανομή	36
	1.3.3	Πληθυσμιακή Σύθεση	39
	1.3.4	Στοιχεία Δημοτολογίου	40
1.4	ΚΟΙΝΩΝΙΚΕΣ - ΠΟΛΙΤΙΣΤΙΚΕΣ - ΑΘΛΗΤΙΚΕΣ ΔΟΜΕΣ ΚΑΙ ΥΠΟΔΟΜΕΣ - ΕΘΕΛΟΝΤΙΣΜΟΣ		41
	1.4.1	Δομές και Υποδομές Εκπαίδευσης	41
	1.4.2	Δομές και Υποδομές Υγείας, Κοινωνικής Πρόνοιας και Φροντίδας	43
	1.4.2.1.	Υποδομές Υγείας	43
	1.4.2.2	Δομές Υγείας	44
	1.4.2.3	Κοινωνική Πολιτική	45
	1.4.2.4	Ειδικές πληθυσμιακές ομάδες	48
	1.4.3	Υποδομές και Δραστηριότητες για τον Πολιτισμό	49
	1.4.4	Αθλητικές Εγκαταστάσεις και Δραστηριότητες	54
	1.4.5	Εθελοντισμός	57
1.5	ΤΟΠΙΚΗ ΟΙΚΟΝΟΜΙΑ ΚΑΙ ΑΠΑΣΧΟΛΗΣΗ		59
	1.5.1	Τοπική Οικονομία	59
	1.5.2	Απασχόληση	60
	1.5.3	Ανεργία	62
1.6	ΑΝΑΠΤΥΞΙΑΚΗ ΦΥΣΙΟΓΝΩΜΙΑ ΚΑΙ ΑΞΙΟΛΟΓΗΣΗ ΤΟΥ ΔΗΜΟΥ ΑΓΙΩΝ ΑΝΑΡΓΥΡΩΝ-ΚΑΜΑΤΕΡΟΥ		62

ΚΕΦΑΛΑΙΟ 2			Σελίδα
ΣΥΝΟΠΤΙΚΗ ΠΑΡΟΥΣΙΑΣΗ ΚΑΙ ΑΞΙΟΛΟΓΗΣΗ ΤΩΝ ΥΠΗΡΕΣΙΩΝ ΤΟΥ ΔΗΜΟΥ ΑΓΙΩΝ ΑΝΑΡΓΥΡΩΝ-ΚΑΜΑΤΕΡΟΥ			
2.1	ΣΥΝΟΠΤΙΚΗ ΠΕΡΙΓΡΑΦΗ ΚΑΙ ΑΞΙΟΛΟΓΗΣΗ ΤΩΝ ΥΦΙΣΤΑΜΕΝΩΝ ΔΟΜΩΝ ΤΟΥ ΔΗΜΟΥ ΑΓΙΩΝ ΑΝΑΡΓΥΡΩΝ-ΚΑΜΑΤΕΡΟΥ		73
	2.1.1	Οργανωτική Δομή	73
	2.1.2	Αξιολόγηση του Οργανισμού Εσωτερικής Υπηρεσίας	79
	2.1.3	Στελέχωση	80
	2.1.4	Υλικοτεχνική Υποδομή	85
	2.1.5	Διαχείριση της Ακίνητης Περιουσίας και λοιπά οικονομικά στοιχεία	88
	2.1.6	Συστήματα λειτουργίας και διαχείρισης	91
	2.1.7	Βραβεύσεις - Διακρίσεις - Συμμετοχές σε διεθνή συνέδρια - Συμμετοχές σε δίκτυα	93

	2.1.8	Διαπιστώσεις - Συμπεράσματα	97
	2.1.9	Αξιολόγηση της λειτουργίας των Υπηρεσιών του Δήμου	98
2.2		ΣΥΝΟΠΤΙΚΗ ΠΕΡΙΓΡΑΦΗ ΚΑΙ ΑΞΙΟΛΟΓΗΣΗ ΤΟΥ ΝΟΜΙΚΟΥ ΠΡΟΣΩΠΟΥ "ΓΑΙΑ Α.Ε."	100

ΚΕΦΑΛΑΙΟ 3			Σελίδα
ΤΟ ΟΡΑΜΑ ΚΑΙ ΟΙ ΑΝΑΠΤΥΞΙΑΚΕΣ ΠΡΟΤΕΡΑΙΟΤΗΤΕΣ ΤΗΣ ΔΗΜΟΤΙΚΗΣ ΑΡΧΗΣ			
3.1		ΤΟ ΠΛΑΙΣΙΟ ΚΑΙ ΟΙ ΠΑΡΑΜΕΤΡΟΙ ΣΤΡΑΤΗΓΙΚΗΣ	102
	3.1.1.	Οι στρατηγικές και προγραμματικές κατευθύνσεις για τη νέα προγραμματική περίοδο	103
	3.1.2	Ολοκληρωμένες Χωρικές Επενδύσεις (ΟΧΕ) Βιώσιμης Αστικής Ανάπτυξης (ΒΑΑ) στο Δήμο Αγίων Αναργύρων-Καματερού	107
3.2		ΤΟ ΟΡΑΜΑ ΚΑΙ ΟΙ ΚΑΤΕΥΘΥΝΤΗΡΙΕΣ ΑΡΧΕΣ ΛΕΙΤΟΥΡΓΙΑΣ ΚΑΙ ΔΙΑΚΥΒΕΡΝΗΣΗΣ - ΧΡΗΜΑΤΟΔΟΤΙΚΑ ΕΡΓΑΛΕΙΑ	108
3.3		ΑΞΟΝΕΣ ΠΡΟΤΕΡΑΙΟΤΗΤΑΣ, ΜΕΤΡΑ ΚΑΙ ΓΕΝΙΚΟΙ ΣΤΟΧΟΙ ΤΟΥ ΠΡΟΓΡΑΜΜΑΤΟΣ	112

ΕΙΣΑΓΩΓΗ

Η δημοτική περίοδος 2019-2023 αποτελεί κομβικό σημείο για την Τοπική Αυτοδιοίκηση, καθώς η πρόσφατη υγειονομική κρίση οδήγησε σε μια μετάβαση ευρείας κλίμακας. Οι καθοριστικές αλλαγές στην οικονομία, την πολιτική, τις ιδέες, τον τρόπο ζωής καθιστούν αναπόφευκτη την αναθεώρηση πολλών δεδομένων. Η διαχείριση των αλλαγών αυτών απαιτεί σοβαρή και συνεχή προσπάθεια και θα γίνει με νέους όρους. Στο νέο περιβάλλον που διαμορφώνεται, απαιτείται η λήψη άμεσων μέτρων και η κατάρτιση ενός σχεδίου κοινωνικής και οικονομικής ανάκαμψης, βασισμένου στην βιωσιμότητα, την ανθεκτικότητα, την αλληλεγγύη και την κοινωνική δικαιοσύνη, σε αντιστοιχία με τις ευρωπαϊκές ατζέντες για τη βιώσιμη ανάπτυξη.

Στην πρόσφατη υγειονομική κρίση, η Αυτοδιοίκηση απέδειξε ότι αποτελεί τον καθοριστικό πυλώνα για τη διασφάλιση της κοινωνικής συνοχής, της κοινωνικής αλληλεγγύης και της κανονικότητας στη ζωή των πολιτών, αλλά και πυλώνα ανάπτυξης για την επόμενη μέρα. Οι αναπτυξιακές δυνατότητες της Τοπικής Αυτοδιοίκησης και τα σύγχρονα εργαλεία που διαθέτει για να βελτιώσει την καθημερινότητα των πολιτών και των επιχειρήσεων δημιουργούν τις προϋποθέσεις για μια καλύτερη επανεκκίνηση.

Ο Δήμος Αγίων Αναργύρων-Καματερού, στην παρούσα συγκυρία, βρίσκεται στρατηγικά τοποθετημένος σε καλύτερη θέση σε σχέση με τα προηγούμενα χρόνια, και εκτιμάται ότι παρά τα προβλήματα, η επόμενη μέρα θα τον βρει σε βελτιωμένη αφετηρία για την επίτευξη μιας καλύτερης ποιότητας ζωής στην πόλη. Οι υποδομές και τα μεγάλα έργα που έχουν κατασκευαστεί την τελευταία δεκαετία, έχουν αλλάξει σημαντικά το προφίλ της πόλης και δημιουργούν προϋποθέσεις ανταγωνιστικότητας που δεν υπήρχαν παλιότερα. Στο Δήμο, τα τελευταία χρόνια, υλοποιήθηκαν εμβληματικά έργα υπερτοπικού χαρακτήρα. Ενδεικτικά, αναφέρεται, η υπογειοποίηση τμήματος της σιδηροδρομικής γραμμής Αθηνών - Θεσσαλονίκης και η δημιουργία πεζοδρόμου με ποδηλατόδρομο στο χώρο που απελευθερώθηκε, οι δύο σταθμοί του Προαστιακού σιδηροδρόμου, «Άγιοι Ανάργυροι» και «Πύργος Βασιλίσσης», η ίδρυση του Πάρκου Περιβαλλοντικής Εκπαίδευσης και Ανακύκλωσης, και η κάλυψη του ρέματος της Εσχατιάς και διαμόρφωση χώρων πρασίνου και αναψυχής. Παράλληλα, οι αναξιοποίητες υποδομές της περιοχής, όπως οι ανεκμετάλλευτες περιοχές του Καματερού, οι παλιές γραμμές του σιδηροδρόμου Αθηνών-Πελοποννήσου, κ.α., σίγουρα, μπορούν να φέρουν περισσότερο δυναμισμό στην τοπική οικονομική, κοινωνική, πολιτιστική ζωή. Ήδη, ο Δήμος έχει προβεί σε αρχικές ενέργειες με σκοπό τη διευθέτηση πολλών προβλημάτων της καθημερινότητας των κατοίκων και τη βελτίωση της ποιότητας ζωής στην πόλη.

Στο πλαίσιο της Κοινωνικής Πολιτικής, ο Δήμος την τελευταία δεκαετία έχει παρουσιάσει σημαντικό και αξιόλογο έργο. Αναπτύσσει και παρέχει ένα ευρύ φάσμα κοινωνικών υπηρεσιών και προγραμμάτων που στοχεύουν στην καταπολέμηση της φτώχειας και στην άρση κάθε είδους διακρίσεων, στην προώθηση της κοινωνικής συνοχής και αλληλεγγύης, στην κοινωνική ενσωμάτωση ευπαθών κοινωνικά ομάδων, στην πρόληψη και προαγωγή της υγείας των δημοτών του και στην προώθηση της απασχόλησης σε τοπικό επίπεδο. Ειδικά κατά την περίοδο της

πανδημίας, παρά τα προβλήματα, ανταποκρίθηκε άμεσα και αποτελεσματικά στις ανάγκες μεμονωμένων πολιτών και οικογενειών υλοποιώντας πολυάριθμες δράσεις κοινωνικής στήριξης και δημιουργώντας ένα σημαντικό "κεφάλαιο" εμπιστοσύνης.

Στον τομέα των Τεχνολογιών Πληροφορικής και Επικοινωνιών, έχουν γίνει μεγάλα άλματα στην ψηφιοποίηση των διαδικασιών αλλά σαφώς υπάρχουν σημαντικά περιθώρια βελτίωσης. Ο ψηφιακός μετασχηματισμός των δημοτικών υπηρεσιών και η καταπολέμηση του ψηφιακού αναλφαριθμητισμού θα αποτελέσουν για το Δήμο υψηλή προτεραιότητα και βασικό εργαλείο για την προσαρμογή στο νέο κοινωνικοοικονομικό περιβάλλον.

Είναι σαφές, ότι η περίοδος που θα ακολουθήσει θα είναι περίοδος σημαντικών προκλήσεων, ισχυρών πρωτοβουλιών και δύσκολων επιλογών, ωστόσο, ο Δήμος με τον επιχειρησιακό σχεδιασμό και προγραμματισμό θα αντιμετωπίσει τη νέα κατάσταση με ρεαλισμό, αλληλεγγύη και ολοκληρωμένο σχέδιο.

Το Επιχειρησιακό Πρόγραμμα του Δήμου Αγίων Αναργύρων-Καματερού συνιστά ένα ολοκληρωμένο πρόγραμμα τοπικής και οργανωτικής ανάπτυξης για τη δημοτική περίοδο 2019-2023, σε εναρμόνιση με τις κατευθύνσεις αναπτυξιακού σχεδιασμού σε περιφερειακό και εθνικό επίπεδο. Ειδικότερα, αποτελεί ένα πλαίσιο στρατηγικών στόχων και προτεραιοτήτων που εξειδικεύονται σε δράσεις με ορίζοντα τετραετίας, για την προώθηση της τοπικής ανάπτυξης και την αναβάθμιση της οργάνωσης των υπηρεσιών του Δήμου. Το επιχειρησιακό πρόγραμμα αφορά όχι μόνον στις υποδομές και τις τοπικές αναπτυξιακές παρεμβάσεις στην περιοχή των Αγίων Αναργύρων-Καματερού, αλλά και στη βελτίωση της υφιστάμενης οργάνωσης και λειτουργίας του ίδιου του Δήμου, ως φορέα τοπικής αυτοδιοίκησης, στο πλαίσιο του γενικότερου περιβάλλοντος στο οποίο λειτουργεί, μεριμνώντας για τη βελτίωση της διαβίωσης των κατοίκων και επισκεπτών και την παροχή ποιοτικότερων υπηρεσιών.

Ουσιαστικά, το Επιχειρησιακό Πρόγραμμα του Δήμου αποτελεί ένα απαραίτητο εργαλείο για την άσκηση του αναπτυξιακού του ρόλου, με τα εξής χαρακτηριστικά:

α. Είναι ολοκληρωμένο πρόγραμμα τοπικής ανάπτυξης και βελτίωσης της διοικητικής ικανότητας του Δήμου: Αποτελεί πρόγραμμα που αποσκοπεί στη βελτίωση της υφιστάμενης λειτουργίας των δημοτικών υπηρεσιών και του Νομικού Προσώπου. Είναι πρόγραμμα, πολυτομεακού χαρακτήρα, με εύρος θεματικών αντικειμένων αντίστοιχου του φάσματος των θεμάτων που απασχολούν την καθημερινή λειτουργία του Δήμου. Καλύπτει όλο το φάσμα των αρμοδιοτήτων του Δήμου και εν δυνάμει το σύνολο των τοπικών υποθέσεων.

β. Αποτελεί το τετραετές πρόγραμμα δράσης του Δήμου και του Νομικού του Προσώπου: Στις προτεραιότητες του προγράμματος αντανακλάται η βούληση και το όραμα της Δημοτικής Αρχής, καθώς και οι προτεραιότητες του αναπτυξιακού σχεδιασμού σε περιφερειακό και εθνικό επίπεδο. Το όραμα της Δημοτικής Αρχής αποτυπώνεται στη στρατηγική και στη συνέχεια, στη Β' Φάση, αναλύεται σε τετραετές πρόγραμμα δράσης του Δήμου και τέλος, σε ετήσιο πρόγραμμα δράσης της κάθε υπηρεσίας του Δήμου και του εποπτευομένου από αυτόν Νομικού Προσώπου.

γ. Είναι οργανικό στοιχείο της καθημερινής λειτουργίας και διοίκησης του Δήμου και μέρος του προγραμματικού του κύκλου: Η σύνταξη του επιχειρησιακού προγράμματος είναι η αρχική φάση της διαδικασίας προγραμματισμού, παρακολούθησης και αξιολόγησης της δράσης του Δήμου. Η διαδικασία αυτή αποτελεί το διαρκές αντικείμενο ενασχόλησης των αιρετών οργάνων, των προϊσταμένων και του αρμόδιου γραφείου Προγραμματισμού.

δ. Υλοποιείται μέσω του ετήσιου προγράμματος δράσης και του τεχνικού προγράμματος του Δήμου: Σκοπός της σύνταξης του ετήσιου προγράμματος δράσης είναι η εξειδίκευση του συνολικού τετραετούς επιχειρησιακού προγράμματος σε ετήσιο πρόγραμμα των υπηρεσιών. Ο ετήσιος προγραμματισμός στοχεύει στον επιμερισμό των δράσεων του τετραετούς προγράμματος στις υπηρεσίες, οι οποίες υλοποιούν τμήματα του επιχειρησιακού προγράμματος.

ε. Εκπονείται με τη διαδικασία του Δημοκρατικού Προγραμματισμού: Κατά τη διαδικασία σύνταξης του συμμετέχει το σύνολο των εμπλεκόμενων προσώπων, τόσο του εσωτερικού περιβάλλοντος του Δήμου (αιρετά όργανα και υπηρεσιακά στελέχη), όσο και τοπικοί φορείς, σύλλογοι, ιδρύματα καθώς και ομάδες δημοτών και οργανώσεις, με σημαντικό βαθμό συμβολής στην τοπική ανάπτυξη και στην εν γένει λειτουργία του Δήμου.

στ. Αξιοποιεί δείκτες επίδοσης: Το επιχειρησιακό πρόγραμμα διατυπώνει μετρήσιμους γενικούς και ειδικούς στόχους, η επίτευξη των οποίων παρακολουθείται μέσω της αξιοποίησης συστήματος δεικτών επίδοσης. Για την παρακολούθηση της εξέλιξης της τιμής των δεικτών αξιοποιούνται τα στοιχεία (εσόδων / δαπανών, πόρων, εκροών, αποτελεσμάτων των δράσεων στους αποδέκτες).

2

ΘΕΣΜΙΚΟ ΠΛΑΙΣΙΟ ΚΑΙ ΣΚΟΠΙΜΟΤΗΤΑ

Στο πλαίσιο της διαδικασίας οργάνωσης και λειτουργίας της πρωτοβάθμιας τοπικής αυτοδιοίκησης και με απώτερο σκοπό τη δημιουργία μόνιμων δομών προγραμματισμού, υλοποίησης και παρακολούθησης των αποτελεσμάτων της δράσης των Δήμων, θεσπίστηκε για πρώτη φορά, με τα άρθρα 203-207 του Κώδικα Δήμων (Κ.Δ.), η υποχρέωση εκπόνησης Επιχειρησιακών Προγραμμάτων από τους Ο.Τ.Α. Α' Βαθμού.

Με το Π.Δ. 185/2007 «Όργανα και διαδικασία κατάρτισης, παρακολούθησης και αξιολόγησης των επιχειρησιακών προγραμμάτων των ΟΤΑ α' βαθμού» (όπως αυτό τροποποιήθηκε με το Π.Δ. 89/2011) καθορίστηκε η διαδικασία κατάρτισης των Επιχειρησιακών Προγραμμάτων. Επίσης, στο άρθρο 266 του Ν.3852/2010 «Πρόγραμμα Καλλικράτης» καθώς και στην υπ' αριθμ. 41179/04.11.2014 Υπουργική Απόφαση του ΥΠ.ΕΣ., καθορίζεται η διαδικασία κατάρτισης, η δομή και το περιεχόμενο του Επιχειρησιακού Προγράμματος και των Ετήσιων Προγραμμάτων Δράσης που το εξειδικεύουν.

Με βάση το παραπάνω θεσμικό πλαίσιο, εισάγονται μόνιμες εσωτερικές διαδικασίες και συστήματα προγραμματισμού στους ΟΤΑ, ώστε η διαδικασία του προγραμματισμού, της παρακολούθησης και της μέτρησης των αποτελεσμάτων των δράσεών τους να αποτελέσει μια σταθερή εσωτερική λειτουργία, στην οποία θα συμμετέχει σε όλες τις φάσεις, με συγκεκριμένο ρόλο, το πολιτικό και στελεχιακό δυναμικό τους.

Οι γενικοί σκοποί του Επιχειρησιακού Προγράμματος είναι η προώθηση της τοπικής και εσωτερικής ανάπτυξης του Δήμου και η ενίσχυση των συνεργασιών του, σε εναρμόνιση με εθνικές και περιφερειακές αναπτυξιακές προτεραιότητες και κατευθύνσεις. Άρα επιβάλλεται εκ των πραγμάτων, η ανάπτυξη γόνιμων και σταθερών συνεργασιών με όλους τους κοινωνικοοικονομικούς φορείς, τους γειτονικούς Δήμους και τις άλλες αρχές, για την προώθηση της συνολικής ευημερίας και ανάπτυξης της ευρύτερης περιοχής. Κρίνεται απαραίτητη δηλαδή η ενίσχυση του ρόλου και λειτουργίας του Δήμου, με την προώθηση της εξωστρέφειας μέσα από την ανάπτυξη Διαδημοτικών Συνεργασιών και Εταιρικών Διεθνών Σχέσεων.

3

ΠΕΡΙΕΧΟΜΕΝΟ ΚΑΙ ΔΙΑΡΘΡΩΣΗ

Με βάση την Υπουργική απόφαση με αριθμ. 41179/04.11.2014 του ΥΠ.ΕΣ., καθορίστηκε η δομή και το περιεχόμενο των Επιχειρησιακών Προγραμμάτων ως εξής:

Α' Φάση: Στρατηγικός Σχεδιασμός

- Περιγραφή και αξιολόγηση της υφιστάμενης κατάστασης του εξωτερικού περιβάλλοντος του Δήμου
- Περιγραφή και αξιολόγηση της υφιστάμενης κατάστασης του εσωτερικού περιβάλλοντος του Δήμου και του Νομικού Προσώπου
- Το Όραμα του Δήμου και οι αναπτυξιακές προτεραιότητες

Β' Φάση: Επιχειρησιακός Προγραμματισμός

- Κατάρτιση τετραετούς οικονομικού προγραμματισμού των δράσεων του Δήμου και του Νομικού

Προσώπου

- Καθορισμός δεικτών παρακολούθησης και αξιολόγησης του προγράμματος

Η **Α' Φάση** (παρόν τεύχος) του Σχεδίου Επιχειρησιακού Προγράμματος του Δήμου Αγίων Αναργύρων-Καματερού αναφέρεται στον Στρατηγικό Σχεδιασμό του Δήμου και περιλαμβάνει τρία (3) κεφάλαια.

Το πρώτο κεφάλαιο αφορά στην παρουσίαση και αξιολόγηση των βασικών γεωγραφικών, ιστορικών, διοικητικών, δημογραφικών, οικονομικών περιβαλλοντικών και χωροταξικών χαρακτηριστικών της περιοχής του Δήμου ΑΑΚ, και στην καταγραφή των τεχνικών, κοινωνικών και άλλων δομών και υποδομών του Δήμου. Το κεφάλαιο ολοκληρώνεται με την περιγραφή της αναπτυξιακής φυσιογνωμίας της περιοχής και τον προσδιορισμό των κρίσιμων ζητημάτων ανάπτυξης της, που καλείται ο Δήμος να αντιμετωπίσει την προσεχή δημοτική περίοδο.

Στο δεύτερο κεφάλαιο περιγράφεται και αξιολογείται το εσωτερικό περιβάλλον του Δήμου και πιο συγκεκριμένα η οργανωτική του δομή, οι δραστηριότητες και οι λειτουργίες που επιτελεί, η στελέχωση και η υποδομή του και τα οικονομικά αποτελέσματα των δυο τελευταίων ετών. Στη συνέχεια, καταγράφονται τα δυνατά και αδύνατα σημεία του και εντοπίζονται τα κρίσιμα ζητήματα εσωτερικής ανάπτυξης.

Στο τρίτο κεφάλαιο περιγράφεται το ευρωπαϊκό και περιφερειακό αναπτυξιακό πλαίσιο, το οποίο μαζί με τα κρίσιμα ζητήματα ανάπτυξης που εντοπίστηκαν στα προηγούμενα κεφάλαια, αλλά και τις προτεραιότητες της Δημοτικής Αρχής και τις ευκαιρίες-δυνατότητες που προκύπτουν από το εξωτερικό περιβάλλον, θα αποτελέσουν τη βάση για τον καθορισμό του Οράματος και των αναπτυξιακών προτεραιοτήτων του Δήμου, που στη συνέχεια θα εξειδικευτούν σε συγκεκριμένους άξονες προτεραιότητας, μέτρα και γενικούς στόχους. Με το κεφάλαιο αυτό, ολοκληρώνεται η Φάση Α'.

Η **Β' Φάση** αναφέρεται στον επιχειρησιακό και οικονομικό προγραμματισμό του Δήμου. Οι άξονες και τα μέτρα του Προγράμματος εξειδικεύονται σε σχέδια δράσης των υπηρεσιών του Δήμου, τα οποία θα υλοποιηθούν στη βάση συγκεκριμένου χρονικού και οικονομικού προγραμματισμού.

Η διαδικασία που ακολουθήθηκε στο πλαίσιο του δημοκρατικού και συμμετοχικού σχεδιασμού και προγραμματισμού, αποτυπώνεται στα παρακάτω πέντε (5) χρονικά στάδια:

1ο Στάδιο: Προετοιμασία και οργάνωση

Το πρώτο στάδιο αφορά στην προετοιμασία και οργάνωση της διαδικασίας κατάρτισης του επιχειρησιακού προγράμματος, μέσω ενεργειών όπως η συγκρότηση της Διεπιστημονικής Ομάδας Έργου (ΔΟΕ), η διατύπωση των αναπτυξιακών προτεραιοτήτων της Δημοτικής Αρχής, η οργάνωση και ο χρονοπρογραμματισμός του έργου, καθώς και η ενημέρωση του προσωπικού των υπηρεσιών του Δήμου και του Νομικού Προσώπου, για τις βασικές αρχές της Δημοτικής Αρχής.

2ο Στάδιο: Συνοπτική περιγραφή και αξιολόγηση της ευρύτερης περιοχής του Δήμου

Στο 2ο στάδιο περιγράφεται συνοπτικά η γενική, μακροσκοπική εικόνα της περιοχής του Δήμου και αναφέρονται τα γεωγραφικά, πληθυσμιακά, κοινωνικά, οικονομικά, πολεοδομικά, περιβαλλοντικά και αναπτυξιακά χαρακτηριστικά της. Στη συνέχεια, αξιολογείται η κατάσταση της περιοχής και εντοπίζονται τα κρίσιμα ζητήματα τοπικής ανάπτυξης ανά θεματικό τομέα (Περιβάλλον και ποιότητα ζωής, Κοινωνική Πολιτική, Παιδεία, Πολιτισμός, Αθλητισμός, Τοπική Οικονομία και Απασχόληση).

Για το σκοπό αυτό, χρησιμοποιήθηκαν στοιχεία από το ερωτηματολόγιο συλλογής πληροφοριών που κλήθηκαν να συμπληρώσουν τα συμβούλια των Δημοτικών Κοινοτήτων. Το ερωτηματολόγιο αφορούσε στην περιγραφή της υφιστάμενης κατάστασης δομών και υποδομών της κάθε Δημοτικής Κοινότητας, καθώς και στην ιεράρχηση τοπικών θεμάτων που χρήζουν αντιμετώπισης την προσεχή δημοτική θητεία, καθώς και κρίσιμων ζητημάτων ανάπτυξης της περιοχής. Παράλληλα, προκειμένου να διασφαλιστεί η συμμετοχή και ο διάλογος με όλους τους εμπλεκόμενους, δημοσιεύεται στην ιστοσελίδα του Δήμου, ερωτηματολόγιο για τους κατοίκους το οποίο αφορά τα παραπάνω θέματα. Αντλήθηκαν, επίσης, στοιχεία και δεδομένα από διάφορες μελέτες που αφορούν στην περιοχή του Δήμου και άλλες πηγές όπως βιβλιογραφία, αρθρογραφία και το διαδίκτυο.

3ο Στάδιο: Συνοπτική περιγραφή και αξιολόγηση των υπηρεσιών του Δήμου και των Νομικών του Προσώπων

Για τις ανάγκες του 3ου σταδίου σε συνεργασία με τους Διευθυντές και στελέχη του Δήμου και του Νομικού Προσώπου, περιγράφηκαν και αξιολογήθηκαν συνοπτικά τα βασικά λειτουργικά, οργανωτικά και οικονομικά χαρακτηριστικά της κάθε υπηρεσίας και τα κρίσιμα ζητήματα εσωτερικής λειτουργίας που προέκυψαν, μέσα από τη συμπλήρωση των ζητούμενων στοιχείων του ερωτηματολογίου συλλογής πληροφορίας.

4ο Στάδιο: Καθορισμός του Οράματος, της στρατηγικής και των αναπτυξιακών προτεραιοτήτων του Δήμου

Στο στάδιο αυτό πραγματοποιείται: α) η επιλογή της στρατηγικής που θα ακολουθήσει ο Δήμος μέσω του καθορισμού γενικών στόχων και πολιτικών δράσης, β) η ομαδοποίηση των γενικών στόχων σε Άξονες και Μέτρα και γ) η διατύπωση του οράματος και των αρχών λειτουργίας και διακυβέρνησης. Οι ενέργειες αυτές εκτελούνται από την Διεπιστημονική Ομάδα Έργου (ΔΟΕ) σε συνεργασία με τη Δημοτική Αρχή, με βάση τα: συμπεράσματα της αξιολόγησης του εσωτερικού και εξωτερικού περιβάλλοντος του Δήμου, το ευρωπαϊκό, εθνικό και περιφερειακό αναπτυξιακό σχεδιασμό και τις προτεραιότητες της Δημοτικής Αρχής.

5ο Στάδιο: Έγκριση του στρατηγικού σχεδίου (Α' Φάση) και διαδικασίες διαβούλευσης

Το 5ο και τελευταίο στάδιο για την ολοκλήρωση του Στρατηγικού Σχεδιασμού περιλαμβάνει τις εξής ενέργειες:

- Έγκριση από την Εκτελεστική Επιτροπή
- Έγκριση από το Δημοτικό Συμβούλιο
- Δημοσιοποίηση του στρατηγικού σχεδίου μέσω των διαθέσιμων μέσων επικοινωνίας και ενημέρωσης (Ιστοσελίδα και μέσα κοινωνικής δικτύωσης του Δήμου)
- Γνωμοδότηση της Δημοτικής Επιτροπής Διαβούλευσης

Σύμφωνα με το άρθρο 1 του Π.Δ. 185/12-09-2007 «Όργανα και Διαδικασία κατάρτισης, παρακολούθησης και αξιολόγησης των επιχειρησιακών προγραμμάτων των Ο.Τ.Α. α' βαθμού» το Π.Δ. 89/2011 και με την υπ. αριθμ. 614/08-11-2019 (ΑΔΑ ΨΜΧΔΩ62-ΤΘ8) Απόφαση Δημάρχου, συγκροτήθηκε η Διεπιστημονική Ομάδα Έργου (ΔΟΕ) και έχει ως εξής:

Πρόεδρος και Μέλη της Διεπιστημονικής Ομάδας Έργου (ΔΟΕ) ορίζονται οι κάτωθι:

1. Βασίλης Αναλυτής, Γενικός Γραμματέας Δήμου ΑΑΚ, Πρόεδρος
2. Ιωάννα Λεγάκη, Υπάλληλος Γραφείου Προγραμματισμού, Συντονίστρια

Ως μέλη της Επιτροπής ορίζονται οι:

1. Νικόλαος Κακκαβής, Ειδικός Συνεργάτης Δημάρχου
2. Ελένη Τσαγκάρη, Προϊσταμένη Διεύθυνσης Διοικητικών Υπηρεσιών
3. Αγγελική Οικονομοπούλου, Προϊσταμένη Διεύθυνσης Κοινωνικής Πολιτικής
4. Ιωάννης Πολυζωγόπουλος, Προϊστάμενος Διεύθυνσης Περιβάλλοντος
5. Κωνσταντίνος Μούσιος, Προϊστάμενος Διεύθυνσης Τεχνικών Υπηρεσιών
6. Ελένη Καλτσά, Προϊσταμένη Διεύθυνσης Οικονομικών Υπηρεσιών
7. Χριστίνα Ζατέ, Προϊσταμένη Διεύθυνσης Παιδείας και Προσχολικής Αγωγής Νηπιακών και Βρεφονηπιακών Σταθμών
8. Κατερίνα Κωστή, Υπεύθυνη Πολιτισμού
9. Βασιλική Κασσή, Υπεύθυνη Αθλητισμού
10. Νίκη Τρίγκα, Πρόεδρος ΓΑΙΑ Α.Ε.

ΚΕΦΑΛΑΙΟ 1**ΣΥΝΟΠΤΙΚΗ ΠΑΡΟΥΣΙΑΣΗ ΚΑΙ ΑΞΙΟΛΟΓΗΣΗ ΤΗΣ ΠΕΡΙΟΧΗΣ
ΤΟΥ ΔΗΜΟΥ ΑΓΙΩΝ ΑΝΑΡΓΥΡΩΝ-ΚΑΜΑΤΕΡΟΥ****1.1****ΒΑΣΙΚΑ ΧΑΡΑΚΤΗΡΙΣΤΙΚΑ, ΔΙΟΙΚΗΤΙΚΗ ΟΡΓΑΝΩΣΗ, ΙΣΤΟΡΙΚΑ ΣΤΟΙΧΕΙΑ****1.1.1 Γεωγραφικά, Διοικητικά και Αναπτυξιακά Χαρακτηριστικά**

Η Περιφέρεια Αττικής αποτελεί μία από τις 13 περιφέρειες της Ελλάδας με βάση το άρθρο 61 του Νόμου 1622/86, όπως αυτές καθορίστηκαν από το Προεδρικό Διάταγμα 51/1987, αποτελούμενη από τον Νομό Αττικής με έδρα την Αθήνα.

Σύμφωνα με το πρόγραμμα Καλλικράτης, η Περιφέρεια διαιρείται σε οκτώ περιφερειακές ενότητες, και συγκεκριμένα : Κεντρικού Τομέα Αθηνών, Βορείου Τομέα Αθηνών, Δυτικού Τομέα Αθηνών, Νοτίου Τομέα Αθηνών, Πειραιώς, Νήσων, Ανατολικής Αττικής και Δυτικής Αττικής. Επίσης, σύμφωνα με τον νέο νόμο συνίσταται η Αποκεντρωμένη Διοίκηση Αττικής, η οποία εκτείνεται στα όρια της περιφέρειας Αττικής με έδρα την Αθήνα.

Η Περιφέρεια Αττικής έχει έκταση 3.808 τετραγωνικά χιλιόμετρα και αποτελεί την πρώτη σε πληθυσμό και πιο πυκνοκατοικημένη περιφέρεια της Ελλάδας, αφού σε αυτήν βρίσκεται το πολεοδομικό συγκρότημα της Αθήνας, που αποτελεί την πρωτεύουσα της Ελλάδας, συγκεντρώνοντας το 1/3 του πληθυσμού της χώρας, δηλαδή 3.828.434 κατοίκους σύμφωνα με την απογραφή του 2011.

Γεωγραφικά η Αττική χωρίζεται σε δύο μεγάλες υποενότητες, την περιοχή πρωτεύουσας και το υπόλοιπο Αττικής. Η περιοχή πρωτεύουσας περιλαμβάνει το πολεοδομικό συγκρότημα της Αθήνας, δηλαδή όλους τους δήμους Αθηνών-Πειραιώς. Το υπόλοιπο Αττικής καλύπτει το μεγαλύτερο μέρος της έκτασης της περιφέρειας και αποτελείται από το ανατολικό και δυτικό τμήμα, τα νησιά του Σαρωνικού και την επαρχία Τροιζηνίας που βρίσκεται στην Πελοπόννησο. Ο Δήμος Αγίων Αναργύρων-Καματερού ανήκει στην Περιφερειακή Ενότητα Δυτικού Τομέα Αθηνών.

Η διοικητική διαίρεση του Δήμου, μετά την εφαρμογή του «Καλλικράτη» και σύμφωνα με την ΕΛ.ΣΤΑΤ. αποτυπώνεται στον πίνακα που ακολουθεί:

Επίπεδο Διοικητικής Διάρθρωσης	Γεωγραφικός Κωδικός Καλλικράτη	Περιγραφή	Πληθυσμός
4	47	ΠΕΡΙΦΕΡΕΙΑΚΗ ΕΝΟΤΗΤΑ ΔΥΤΙΚΟΥ ΤΟΜΕΑ ΑΘΗΝΩΝ	489.675
5	4703	ΔΗΜΟΣ ΑΓΙΩΝ ΑΝΑΡΓΥΡΩΝ-ΚΑΜΑΤΕΡΟΥ	62.529

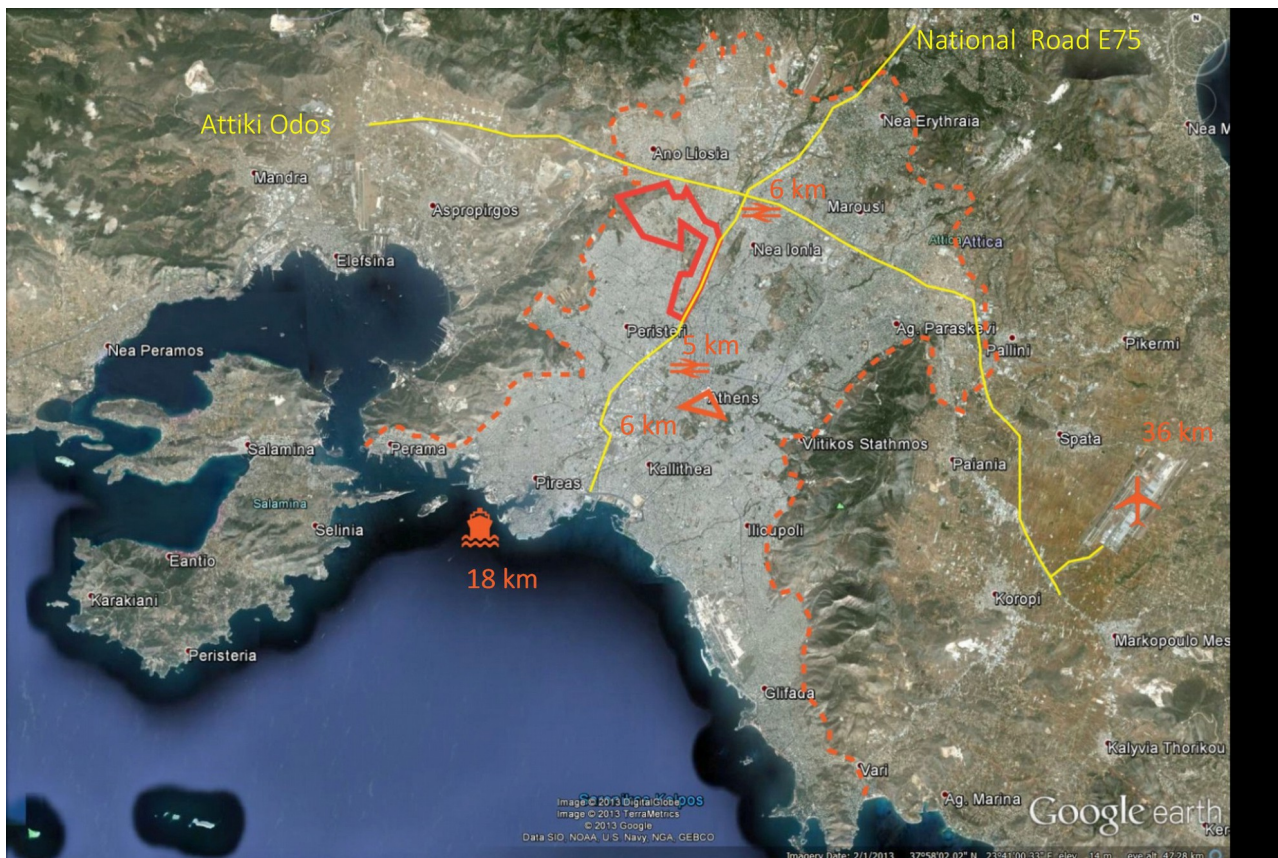
ΣΧΕΔΙΟ

ΕΠΙΧΕΙΡΗΣΙΑΚΟΥ ΠΡΟΓΡΑΜΜΑΤΟΣ ΔΗΜΟΥ ΑΓΙΩΝ ΑΝΑΡΓΥΡΩΝ-ΚΑΜΑΤΕΡΟΥ 2019-2023
ΦΑΣΗ Α': ΣΤΡΑΤΗΓΙΚΟΣ ΣΧΕΔΙΑΣΜΟΣ

(έδρα: Άγιοι Ανάργυροι)			
6	470301	ΔΗΜΟΤΙΚΗ ΕΝΟΤΗΤΑ ΑΓΙΩΝ ΑΝΑΡΓΥΡΩΝ	34.168
7	47030101	Δημοτική Κοινότητα Αγίων Αναργύρων	34.168
8	4703010101	Άγιοι Ανάργυροι	34.168
6	470302	ΔΗΜΟΤΙΚΗ ΕΝΟΤΗΤΑ ΚΑΜΑΤΕΡΟΥ	28.361
	47030201	Δημοτική Κοινότητα Καματερού	28.361
8	4703020101	Καματερό	28.361

Πηγή: ΕΛ.ΣΤΑΤ, Απογραφή 2011

Ο Δήμος Αγίων Αναργύρων -Καματερού (ΑΑΚ) έχει προέλθει από την συνένωση δύο ξεχωριστών δήμων, πρώην Δήμο Αγίων Αναργύρων και πρώην Δήμο Καματερού, με το Νόμο 3852/2010 "Πρόγραμμα Καλλικράτης". Έδρα του Δήμου είναι οι Άγιοι Ανάργυροι. Αποτελεί τμήμα της Μητροπολιτικής Ενότητας των Αθηνών και βρίσκεται στο βορειοδυτικό τμήμα του Λεκανοπεδίου Αττικής. Απέχει περίπου 6 km από το κέντρο της Αθήνας, 18 km από το λιμάνι του Πειραιά, 36 km από το Διεθνές Αεροδρόμιο "Ελευθέριος Βενιζέλος" και 5 km από τον Σιδηροδρομικό Σταθμό Αθηνών-Λαμίας. Στο ανατολικό του άκρο εφάπτεται με την Εθνική Οδό Αθηνών-Λαμίας, αρκετά κοντά στο σημείο που αυτή συναντά την Αττική Οδό, ενώ τέμνεται από τη σιδηροδρομική γραμμή Αθηνών-Θεσσαλονίκης, που χρησιμοποιείται και από τον Προαστιακό, τη Λεωφόρο Δημοκρατίας και τη Λεωφόρο Φυλής. Συνορεύει με τους Δήμους Νέας Φιλαδέλφειας, Νέας Χαλκηδόνας, Αχαρνών, Φυλής, Ιλίου, Πετρούπολης, Περιστερίου, Αθηναίων. Έχει έκταση 9.11 km², πληθυσμό 62.529 κατοίκων (απογραφή 2011) και αποτελεί τον 52ο μεγαλύτερο δήμο της Ελλάδας.



Ο Δήμος συνορεύει βόρεια με το Δήμο Αχαρνών (Μενιδίου) και Φυλής, ανατολικά με τους Δήμους Ν. Φιλαδέλφειας - Ν. Χαλκηδόνας, νότια με το Δήμο Αθηναίων και Περιστερίου και δυτικά με το Δήμο Ιλίου (Ν. Λιοσίων) και Πετρούπολης.

Η περιοχή είναι επιμερισμένη σε τρεις οικιστικές λωρίδες οι οποίες ορίζονται κατά μήκος τριών συγκοινωνιακών αξόνων που διατρέχουν την περιοχή, την Εθνική Οδό Αθηνών-Λαμίας, τις σιδηροδρομικές γραμμές Αθηνών -Θεσσαλονίκης-Πελοποννήσου και τη Λεωφόρο Δημοκρατίας. Στην ανατολική περιοχή του Δήμου (ανατολικά της Λ. Φυλής), στην περιοχή με την ονομασία Γεροβουνό υπάρχουν δύο λόφοι με υψόμετρα 130μ. και 170 μ., αντίστοιχα. Με το Δήμο Άνω Λιοσίων τα όρια είναι επί του Ποικίλου Όρους.

Η Δημοτική Κοινότητα Αγίων Αναργύρων, προσδιορίζεται από τον άξονα Βορρά-Νότου και οριοθετείται ανατολικά από τον οδικό άξονα της Εθνικής Οδού Αθηνών-Λαμίας και δυτικά από τον οδικό άξονα της Λεωφόρου Δημοκρατίας. Διαχωρίζεται οικιστικά σε τρεις συνοικίες και οκτώ γειτονιές, η διαμόρφωση των οποίων είναι αποτέλεσμα της ιστορικής εξέλιξης των δημογραφικών, οικονομικών, πολεοδομικών και κοινωνικών στοιχείων της περιοχής. Σύμφωνα με το εγκεκριμένο και ισχύον Γενικό Πολεοδομικό Σχέδιο (Γ.Π.Σ.) του 1989 (ΦΕΚ 518/Δ/24-8-1989), η περιοχή των Αγίων Αναργύρων είναι επιμερισμένη σε οκτώ πολεοδομικές ενότητες – γειτονιές, οι οποίες έχουν τα παρακάτω χαρακτηριστικά:

Δημοτική Κοινότητα Αγίων Αναργύρων

Πολεοδομική ενότητα - γειτονιά	Πληθυσμός	Έκταση (ha)	Πυκνότητα (κατ./ha)	Μέσος σ.δ.
1-Κέντρο	5.820	40,0	145	1,6
2-Κοκκινοπούλου	7.970	53,2	150	
3-Μυκονιάτικα	4.070	37,6	108	
4-Τσούμπα	3.040	16,7	182	
5-Ανάκασα	3.330	30,2	110	
6-Ανάκασα	1.780	17,2	103	
7-Αγία Παρασκευή	3.550	36,5	97	
8-Αγία Παρασκευή	3.440	36,3	95	
ΣΥΝΟΛΟ	33.000	267,7	123,27	

Με βάση επίσης τα ισχύοντα ΦΕΚ 478/Δ/1987, ΦΕΚ 632/Δ/1987, ΦΕΚ 699/Δ/1998, ΦΕΚ 64/Δ/1986, ΦΕΚ 956/Δ/1986 και ΦΕΚ 1178/Δ/1986 στον παρακάτω Πίνακα παρουσιάζονται οι πολεοδομικές ενότητες της Δημοτικής Κοινότητας Καματερού.

Δημοτική Κοινότητα Καματερού

Πολεοδομική ενότητα - γειτονιά	Πληθυσμός συνολικά	Έκταση συνολικά (τ.χλμ.)
Πολεοδομική ενότητα 1	28.361	6.266
Πολεοδομική ενότητα 2 «Άτταλος – Άγιος Νικόλαος»		

Γειτονιά 3		
Γειτονιά 4		
Γειτονιά 5		
Γειτονιά 6		

Σχεδόν όλη η έκταση που καταλαμβάνει ο Δήμος είναι πολεοδομημένη, με κυρίαρχες τις μικρές ιδιοκτησίες, ενώ η κατάσταση των κτιριακών υποδομών κατοικίας συμβαδίζει με αυτή των υπολοίπων δήμων της Δυτικής Αττικής, κρινόμενη επαρκής, δεδομένης της εντυπωσιακής βελτίωσης των τελευταίων ετών.

Ο Δήμος ΑΑΚ αποτελεί κατά βάση οικιστική περιοχή κύριας κατοικίας, περιλαμβάνοντας ωστόσο στα όριά του το 301ο Στρατιωτικό Εργοστάσιο Βάσης, έκτασης 0,22 km². Παρά την ένωση των δύο δήμων, οι διαφορές ανάμεσα στις δύο δημοτικές ενότητες ως προς τον χαρακτήρα τους εξακολουθούν και είναι έντονες. Ο πρώην Δήμος Αγίων Αναργύρων, παρά το γεγονός ότι παρουσιάζει σχετικά χαμηλή δόμηση, 1-3 ορόφους, και χαμηλή πυκνότητα πληθυσμού, περιλαμβάνει στα όρια του ένα ικανοποιητικά διαμορφωμένο αστικό κέντρο όπου συγκεντρώνονται διοικητικές υπηρεσίες, εμπορικές επιχειρήσεις, ο σταθμός του Προαστιακού, πάρκο με πεζόδρομο και ποδηλατόδρομο καθώς και μία κεντρική πλατεία. Ο πρώην Δήμος Καματερού αντιθέτως, έχει πιο αγροτικό χαρακτήρα, καθώς έχει στο μεγαλύτερο του μέρος ακόμη πιο χαμηλή δόμηση, 1-2 ορόφους, και παρουσιάζει σοβαρή έλλειψη όχι μόνο ενός αστικού κέντρου αλλά και γενικά δημόσιων χώρων. Από τα 650 Ha που καταλαμβάνει η δημοτική ενότητα Καματερού, τα 181 Ha, βρίσκονται εκτός του πολεοδομικού ιστού, στο Ποικίλο όρος της οροσειράς του Αιγάλεω. Το Κέντρο της Δημοτικής Ενότητας Καματερού, όπως είχε σχεδιαστεί στο ΓΠΣ, είναι ουσιαστικά ανύπαρκτο. Στη θέση και με τη μορφή που έχει αναπτυχθεί, είναι πολύ αποδυναμωμένο και κατά συνέπεια δεν έχει τη δυναμική που θα έπρεπε. Σήμερα, λειτουργεί ως τοπικό κέντρο, σε επίπεδο Δυτικής Αθήνας, καθώς οι λειτουργίες που συγκεντρώνει είναι τοπικού επιπέδου για την εξυπηρέτηση των βασικών αναγκών των κατοίκων. Εξαρτάται από το πολεοδομικό κέντρο του Δήμου Αχαρνών σύμφωνα με τις απόψεις εκείνων που συνέταξαν το ρυθμιστικό σχέδιο Αθήνας, ενώ στην πραγματικότητα επηρεάζεται από το δίπολο κεντρικών λειτουργιών Αγίων Αναργύρων - Ιλίου, με το Ίλιον να αυξάνει διαρκώς το μερίδιό του.

Σημαντικά στοιχεία στην όλη περιοχή αποτελούν το Πάρκο Περιβαλλοντικής Ευαισθητοποίησης «Αντώνης Τρίτσης», το Πάρκο Περιβαλλοντικής Εκπαίδευσης και Ανακύκλωσης, η εμφανής κοίτη του ποταμού Κηφισού και το Ποικίλο Όρος στους πρόποδες του οποίου είναι χτισμένο το Καματερό.

Τα κυριότερα χαρακτηριστικά του Δήμου Αγίων Αναργύρων-Καματερού συνοψίζονται στον πίνακα που ακολουθεί:

52ος μεγαλύτερος Δήμος της χώρας	Άνδρες (49%)
Μόνιμος πληθυσμός 62.529 κάτοικοι	Γυναίκες (51%)
(6.864 κατ./τετρ. χλμ η πληθυσμιακή πυκνότητα)	Υψηλός δείκτης νεανικότητας
	Χαμηλός δείκτης γήρανσης

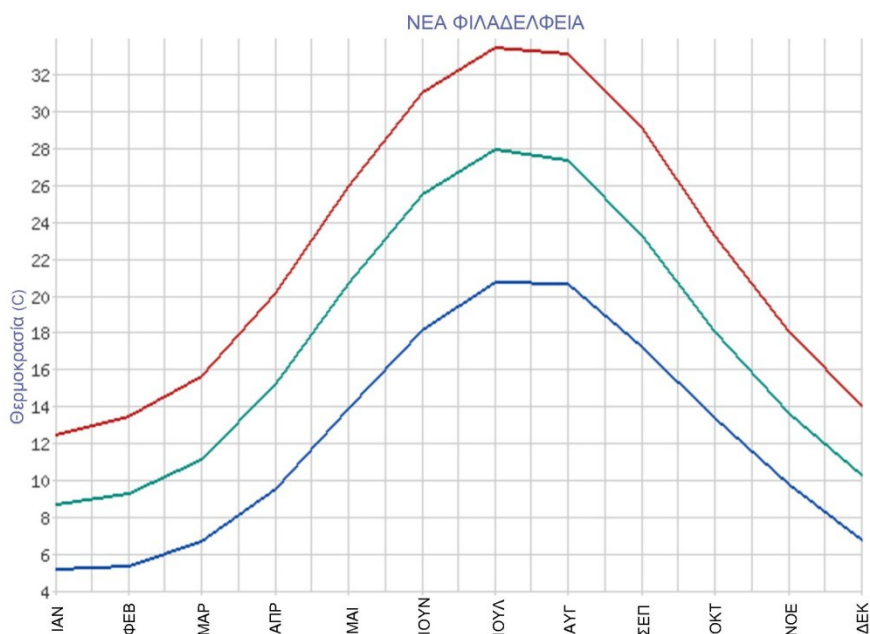
Έκταση 9,11 τετρ. χλμ Χαμηλή δόμηση	
Ελεύθεροι χώροι	Αναξιοποίητες υποδομές
Εγγύτητα με το κέντρο των Αθηνών και του Πειραιά Γειτνίαση με μεγάλους οδικούς άξονες, την Εθνική Οδό και την Αττική Οδό	Περιβαλλοντικά προβλήματα, υποβαθμισμένες περιοχές
Σημεία αναφοράς: -Πάρκο Περιβαλλοντικής Ευαισθητοποίησης «Αντώνης Τρίτσης» -Η εμφανής κοίτη του ποταμού Κηφισού -Ποικίλο Όρος -Πευκώνας -Πάρκο Ειρήνης -περιοχή Προφήτη Ηλία	Εμβληματικά έργα: - 2 σταθμοί του Προαστιακού Σιδηροδρόμου - η υπογειοποίηση τμήματος της σιδηροδρομικής γραμμής Αθηνών - Θεσσαλονίκης και η δημιουργία πεζοδρόμου με ποδηλατόδρομο -το Πάρκο Περιβαλλοντικής Εκπαίδευσης και Ανακύκλωσης -η κάλυψη του ρέματος της Εσχατιάς και διαμόρφωση χώρων πρασίνου και αναψυχής
Ισχυρό κοινωνικό προφίλ	Σημαντικοί αρχαιολογικοί χώροι Αξιόλογη πολιτιστική και αθλητική δραστηριότητα
Κυρίαρχος ο τριτογενής τομέας (υπηρεσίες) στην τοπική οικονομία (77,8%)	Σημαντικός αριθμός εθελοντικών ομάδων και οργανώσεων έτοιμες να συνδράμουν σε συλλογικές δράσεις
<u>Εξωστρέφεια :</u> - Βραβεύσεις (Best City Awards, Παρατηρητήριο Βιωσιμότητας) - Συμμετοχές σε διεθνή συνέδρια (Π.Ο.Υ. , L.U.C.I.) - Σημαντική εμπειρία στη διαχείριση ευρωπαϊκών προγραμμάτων και Διεθνών Πρωτοβουλιών (URBACT III, HORIZON 2020, LIFE IP, IUC, JUSTICE, ERASMUS, Intelligent Energy, Lifelong Learning Programme, Covenant of Mayors for Climate and Energy, LUCI Network)	Συνεχής διεκδίκηση χρηματοδοτήσεων

1.1.2 Κλιματολογικά Χαρακτηριστικά και Μετεωρολογικά Στοιχεία

Το κλίμα της περιοχής είναι μεσογειακό και κατατάσσεται, ειδικότερα, στην κατηγορία του έντονου θερμού – μεσογειακού. Παρακάτω παρουσιάζονται τα δεδομένα για τη θερμοκρασία, την υγρασία, τη βροχόπτωση και τον άνεμο για την περίοδο 1955 - 1997. Τα μετεωρολογικά δεδομένα ελήφθησαν από το Μετεωρολογικό Σταθμό της Ε.Μ.Υ της Νέας Φιλαδέλφειας, που βρίσκεται σε κοντινή απόσταση από το Δήμο.

Όπως προέκυψε από την ανάλυση των παρακάτω δεδομένων, η μέση θερμοκρασία της περιοχής είναι 17,2°C. Οι μέσες ελάχιστες μηνιαίες θερμοκρασίες κυμαίνονται από 5,2°C τον Ιανουάριο έως 20,8°C τον Ιούλιο. Οι μέσες θερμοκρασίες κυμαίνονται από 8,7°C τον Ιανουάριο έως 28°C τον Ιούλιο, ενώ οι μέσες μέγιστες κυμαίνονται από 12,5°C έως 33,5°C για του ίδιους μήνες, αντίστοιχα.

Ελάχιστη και μέγιστη θερμοκρασία



Πηγή: Μετεωρολογικός Σταθμός της Ε.Μ.Υ της Νέας Φιλαδέλφειας

Στον παρακάτω πίνακα, παρουσιάζονται πιο αναλυτικά στοιχεία σχετικά με τις μέσες θερμοκρασίες.

Μήνες	Ελάχιστη μηνιαία θερμοκρασία (°C)	Μέση μηνιαία θερμοκρασία (°C)	Μέγιστη μηνιαία θερμοκρασία (°C)
Ιανουάριος	5,2	8,7	12,5
Φεβρουάριος	5,4	9,3	13,5
Μάρτιος	6,7	11,2	15,7

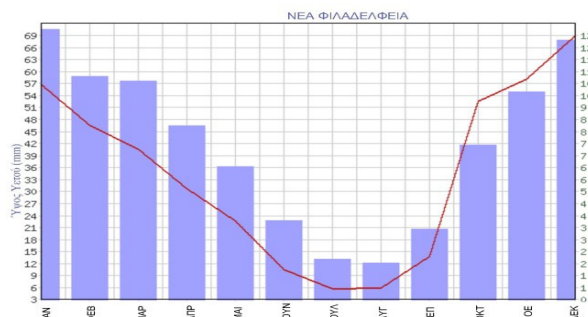
ΣΧΕΔΙΟ

ΕΠΙΧΕΙΡΗΣΙΑΚΟΥ ΠΡΟΓΡΑΜΜΑΤΟΣ ΔΗΜΟΥ ΑΓΙΩΝ ΑΝΑΡΓΥΡΩΝ-ΚΑΜΑΤΕΡΟΥ 2019-2023
ΦΑΣΗ Α': ΣΤΡΑΤΗΓΙΚΟΣ ΣΧΕΔΙΑΣΜΟΣ

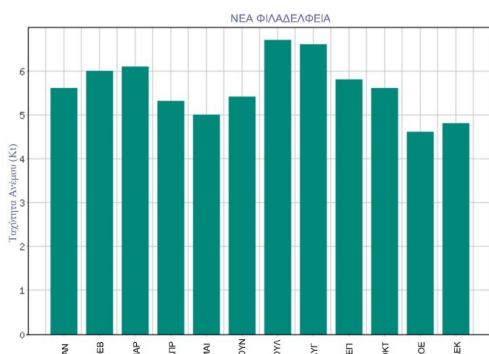
Απρίλιος	9,6	15,3	20,2
Μάιος	13,9	20,7	26,0
Ιούνιος	18,2	25,6	31,1
Ιούλιος	20,8	28,0	33,5
Αύγουστος	20,7	27,4	33,2
Σεπτέμβριος	17,3	23,3	29,2
Οκτώβριος	13,4	18,1	23,3
Νοέμβριος	9,8	13,7	18,1
Δεκέμβριος	6,8	10,3	14,1

Πηγή: Μετεωρολογικός Σταθμός της Ε.Μ.Υ της Νέας Φιλαδέλφειας

Στα παρακάτω διαγράμματα, παρουσιάζεται η σχετική υγρασία για την περιοχή και το ύψος του υετού. Όσον αφορά την υγρασία, η μέση ετήσια τιμή είναι 61% και οι μέσες μηνιαίες τιμές είναι λίγο υψηλές και κυμαίνονται από 43,1% τον Ιούλιο έως 76,1% τον Δεκέμβριο. Η μέση ετήσια βροχόπτωση φτάνει τα 414 mm και οι συνολικές μέρες βροχής για το έτος 2019 είναι 87.



Το μέσο μηνιαίο ύψος βροχόπτωσης κυμαίνεται από 5,8 mm τον Ιούλιο έως 69,1 mm τον Δεκέμβριο. Οι μεγαλύτερες τιμές βροχόπτωσης παρατηρούνται από τον Οκτώβριο έως τον Ιανουάριο ενώ οι μικρότερες τιμές καταγράφονται το τρίμηνο Ιούνιο, Ιούλιο και Αύγουστο.



Η μέση ετήσια ταχύτητα ανέμου είναι 10,4 km/h και η μέση μηνιαία διεύθυνση ανέμου είναι ΝΔ για τους μήνες Απρίλιο, Μάιο, Ιούνιο και ΒΑ για τους υπόλοιπους μήνες.

Μήνες	Μέση μηνιαία υγρασία (%)	Μέση μηνιαία βροχόπτωση (mm)	Συνολικές μέρες βροχής
Ιανουάριος	74,5	56,9	12,6
Φεβρουάριος	72,2	46,7	10,4
Μάρτιος	68,8	40,7	10,2
Απρίλιος	61,7	30,8	8,1
Μάιος	53,9	22,7	6,2
Ιούνιος	46,1	10,6	3,7
Ιούλιος	43,1	5,8	1,9
Αύγουστος	45,3	6,0	1,7
Σεπτέμβριος	53,7	13,9	3,3
Οκτώβριος	66,1	52,6	7,2
Νοέμβριος	74,3	58,3	9,7
Δεκέμβριος	76,1	69,1	12,1

Πηγή: Μετεωρολογικός Σταθμός της Ε.Μ.Υ της Νέας Φιλαδέλφειας

Με βάση τα στοιχεία του Σχεδίου Δράσης για την Αειφόρο Ενέργεια και το Κλίμα (ΣΔΑΕΚ), του Δήμου ΑΑΚ, αναμένεται να αυξηθούν τα επεισόδια καύσωνα και παρόλο που προβλέπεται ότι ο ετήσιος αριθμός των ημερών με βροχόπτωση θα μειωθεί, αναμένεται να ενταθούν τα πλημμυρικά φαινόμενα. Ο Δήμος Αγίων Αναργύρων-Καματερού έχει πληγεί αρκετές φορές από πλημμύρες, οι οποίες έχουν προκαλέσει σοβαρές καταστροφές. Λαμβάνοντας υπόψη τις επιπτώσεις της κλιματικής αλλαγής οι κίνδυνοι αυτοί αναμένεται να αυξηθούν.

1.1.3 Ιστορικά Στοιχεία

1.1.3.1 Δημοτική Κοινότητα Αγίων Αναργύρων

Η ιστορική εξέλιξη της περιοχής των Αγίων Αναργύρων, είναι άρρηκτα συνδεδεμένη με την ιστορική εξέλιξη της δυτικής πλευράς του Λεκανοπεδίου της Αθήνας. Πολλές ενδείξεις συνηγορούν στο ότι η ζωή στο Λεκανοπέδιο της Αθήνας άρχισε από τη μεταλιθική εποχή. Βέβαια, τα περισσότερα αρχαιολογικά ευρήματα που έχουν εντοπιστεί στους προϊστορικούς οικισμούς ανάγονται κυρίως στη νεολιθική εποχή. Στο Λεκανοπέδιο της Αθήνας, αυτοί οι προϊστορικοί οικισμοί αναπτύχθηκαν, όπως

ήταν φυσικό επόμενο, κοντά στους ποταμούς Ιλισό και Κηφισό.

Τόσο από τις αρχαίες γραπτές πηγές, όσο και από τα αρχαιολογικά ευρήματα που έρχονται στην επιφάνεια προκύπτει ότι στο Δυτικό Τομέα του Λεκανοπεδίου αναπτύχθηκε πλήθος οικισμών, για την ταυτότητα των οποίων έχουμε πολύ λίγα στοιχεία, δεδομένου ότι στην περιοχή αυτή δεν έχει γίνει καμία συστηματική ανασκαφή μέχρι σήμερα.

Μετά την κλασική περίοδο και κυρίως μετά την κατάρρευση της πόλης των Αθηνών, οι ανθούσες περιοχές του Δυτικού Τομέα του Λεκανοπεδίου, που είχαν αναπτυχθεί πέριξ του ποταμού Κηφισού, οδηγήθηκαν σε μαρασμό. Όμως, ένα από τα πιο χαρακτηριστικά έργα, που διαμόρφωσαν τις συνθήκες ανάπτυξης της ευρύτερης περιοχής, ήταν ο Ελαιώνας των Αθηνών, ο οποίος ήταν ένα από τα σημαντικότερα αναπτυξιακά έργα του Πεισίστρατου. Ο Ελαιώνας των Αθηνών άρχιζε από τους πρόποδες της Πάρνηθας και έφθανε μέχρι τον Πειραιά, αναπτυσσόμενος κατά μήκος του ποταμού Κηφισού. Την εποχή εκείνη τα νερά του ήταν άφθονα και καθαρά, παρέχοντας τη δυνατότητα στους κατοίκους της περιοχής να ποτίζουν τις καλλιέργειές τους, κατά το μήκος της κοίτης του, όπου ο φυτικός πλούτος της περιοχής ήταν ιδιαίτερα σημαντικός, περιλαμβάνοντας ελαιόδεντρα, αμπέλια, δημητριακά, συκιές, λαχανικά και διάφορα άλλα οπωροφόρα και μη δέντρα.

Ένα σημαντικό ζωντανό ιστορικό μνημείο της εποχής εκείνης φέρεται να είναι η Ελιά του Πεισίστρατου, ηλικίας 2.500 χρόνων, που βρίσκεται πίσω από την εκκλησία των Αγίων Αναργύρων και ανάμεσα στις γραμμές του Ο.Σ.Ε.

Κατά τη διάρκεια των επόμενων αιώνων η Αττική και φυσικά η ευρύτερη περιοχή του Δήμου Αγίων Αναργύρων-Καματερού, υπέστη πολλές καταστροφές και γνώρισε πολλούς κατακτητές (Ρωμαίους, βυζαντινούς, Φράγκους, Καταλανούς).

Το 1382 μ.Χ. αρχίζει ο εποικισμός της Αττικής από το αρβανίτικο στοιχείο, όταν μεγάλες οικογένειες Αρβανιτών εγκαθίστανται στην Αττική και το 1456 μ.Χ. η Αθήνα περνά στα χέρια των Τούρκων, οι οποίοι κατέχουν και διαχειρίζονται τις εκτάσεις και τις περιουσίες της περιοχής.

Λίγο πριν το 1821, οι Τούρκοι διαβλέποντας την επερχόμενη Επανάσταση, άρχισαν να πωλούν τα κτήματά τους σε Έλληνες και ξένους αγοραστές. Σύμφωνα με γραπτά κείμενα, από τις αρχές του 1800 έως τον Ιανουάριο του 1831, έχουν πουληθεί τα 9/10 των τουρκικών ιδιοκτησιών της Αττικής.

Τον Σεπτέμβριο του 1848, η πρώτη βασιλική οικογένεια (Όθων-Αμαλία) αγοράζει ένα κτήμα από τον Δημήτρη Κοντάκη, στην κυριότητα του οποίου είχε περιέλθει από την οικογένεια Williams. Η τελευταία είχε αγοράσει το κτήμα αυτό συνεταιρικά με τον George Miles, ο οποίος αποχώρησε στη συνέχεια, αφήνοντας έτσι την κυριότητα αποκλειστικά στην οικογένεια Williams. Το κτήμα αυτό αρχικής έκτασης 300 στρεμμάτων, το είχε πουλήσει στους Williams και Miles ο Ιωάννης Παπαθεοδώρου-Λεφάκης το 1838.

Την περίοδο εκείνη, η περιοχή ήταν γνωστή με το όνομα Δραγουμάνο. Στα τέλη του 1856, το πιο πάνω κτήμα είχε επεκταθεί στα 2.500 στρέμματα. Το κτήμα αυτό το οποίο ονομάστηκε «Επτάλοφος» επειδή είχε επτά φυσικούς λοφίσκους εξελίχθηκε σε ένα πρότυπο κέντρο γεωργίας και κτηνοτροφίας. Το 1854, η βασιλική οικογένεια εγκαινίασε μια νέα έπαυλη στο κτήμα αυτό.

Την περίοδο εκείνη, η λειτουργία των τρένων έπαιξε σημαντικό ρόλο στην οικονομική ανάπτυξη και πληθυσμιακή συγκέντρωση των περιοχών που συνδέονταν μέσω σιδηροδρομικού δικτύου.

Οι αναπτυξιακές προοπτικές που δημιούργησε η ύπαρξη των σταθερών τροχιών του σιδηροδρομικού δικτύου ανατράπηκαν, λόγω του προβλήματος που αυτές προκάλεσαν στην περιοχή, εξαιτίας της παρεμπόδισης και διακοπής της κυκλοφοριακής ροής των αυτοκινήτων προς και από την περιοχή.

Στη διοικητική περιφέρεια της περιοχής περιλαμβάνονται οι περιοχές Δραγουμάνο, Μιχελή, Άγιος Βασίλειος, Άγιος Γεώργιος, Άσπρα Χώματα, Ρουπάκι, Μπουρνάζο, Γκονέα, Παλιά Εκκλησία, Άγιοι Ανάργυροι, Φλέβα, Ανάκασα, Δερβιγασού, Σκουντούπι και Γεροβουνό. Επρόκειτο για μία τεράστια έκταση, που τότε συμπεριελάμβανε εκτός από την περιοχή του σημερινού Δήμου Ιλίου και το μισό περίπου Περιστέρι, το μεγαλύτερο τμήμα του σημερινού Δήμου Καματερού και ολόκληρους τους

σημερινούς Δήμους Αγίων Αναργύρων και Πετρούπολης.

Το 1927, με το Διάταγμα της 29^{ης} Σεπτεμβρίου 1927 (ΦΕΚ 207/1927) αποσπάται ο συνοικισμός των Αγίων Αναργύρων από την κοινότητα των Νέων Λιοσίων και αναγνωρίζεται ως ανεξάρτητη Κοινότητα. Το γεγονός αυτό αποτέλεσε την πρώτη συρρίκνωση αυτής της διοικητικής περιφέρειας και προκάλεσε σωρεία προστριβών για μεγάλο χρονικό διάστημα.

Οι Άγιοι Ανάργυροι «...αναγνωρίζονται ως κοινότητα αποσπώμενη από το Δήμο Αθηναίων» το 1934 (ΦΕΚ Α22/1934). Το 1972 προάγεται σε Δήμο. Διοικητικά, ανήκει στον Δυτικό Τομέα της Περιφέρειας Αττικής.

Πρόκειται για μια περιοχή στην οποία κυριαρχεί η αγροτική ζωή. Ελιές, αμπέλια και κηπευτικά υπάρχουν παντού, λόγω του νερού που ρέει άφθονο και καθαρό από τον Κηφισό για το πότισμα των αγρών και των ζώων. Στην περιοχή αυτή αναπτύσσονται θερμοκήπια και μεγάλες ανθοκομικές μονάδες, όπως του Φλεριανού, του Πονηράκη και του Αγαλιώτη.

1.1.3.2 Δημοτική Κοινότητα Καματερού

Ιστορικές πηγές αναφέρουν ότι το όνομα της περιοχής προέρχεται από το όνομα του βυζαντινού άρχοντα Επιφανίου Καματηρού, η οικογένεια του οποίου την κατείχε ως φέουδο περί το 1000 μ.Χ. Οι πρώτοι κάτοικοι ήταν Αρβανίτες που εγκαταστάθηκαν στην περιοχή μεταξύ 1350 -1450 μ.Χ.

Στις 27 Ιανουαρίου 1827, στις παρυφές του οικισμού, στην τοποθεσία Ταμπούρι του Ποικίλου όρους, έγινε η μάχη του Καματερού, όπου ο συνταγματάρχης Βούρβαχης με 300 συμπολεμιστές θυσιάστηκαν ηρωικά πεσόντες μαχόμενοι για την απελευθέρωση της Αθήνας. Σε ανάμνηση της θυσίας κάθε χρόνο (προς το τέλος Ιανουαρίου) διοργανώνονται πολιτιστικές – αθλητικές τριήμερες εκδηλώσεις στον Δήμο Καματερού με τον γενικό τίτλο «ΒΟΥΡΒΑΧΕΙΑ». Σημειώνεται, ότι στις 31/01/2010, στο πλαίσιο των εκδηλώσεων της σχετικής επετείου, έγιναν τα αποκαλυπτήρια της προτομής του ήρωα στην Πλατεία Ηρώων.

Σύμφωνα με το ιστορικό-λαογραφικό λεύκωμα της πόλης του Καματερού (Α. Μηλιώνης, σελ. 193), στην απογραφή του 1844, το Καματερό εμφανίζεται για πρώτη φορά ως ξεχωριστή απογραφική μονάδα με 103 κατοίκους. Το 1928 ο οικισμός του Καματερού είχε 388 κατοίκους. Η πληθυσμιακή ανάπτυξη του Καματερού χωρίζεται σε δύο φάσεις. Την πρώτη φάση, της αργόσυρτης ανάπτυξης, που διαρκεί περισσότερο από έναν αιώνα, διαδέχεται η κατακόρυφη αύξηση των τελευταίων δεκαετιών. Το Καματερό υπήρξε ένα μικρό αγροτικό χωριό μέχρι και τα τέλη της δεκαετίας του '50. Μέχρι τότε, κύρια απασχόληση των κατοίκων ήταν η γεωργία και η κτηνοτροφία, ενώ πολλοί εργάζονταν στα κτήματα του «Πύργου Βασιλίσσης». Αλματώδης ήταν η εξέλιξη του Καματερού, δημογραφική και οικιστική, στις επόμενες δεκαετίες: από 783 κατοίκους το 1950 έφθασε στους 3.304 κατοίκους το 1961.

Το Καματερό «...αναγνωρίζεται ως κοινότητα αποσπώμενη από το Δήμο Αθηναίων» το 1934 (ΦΕΚ Α22/1934). Το 1972 προάγεται σε Δήμο. Διοικητικά ανήκει στον Δυτικό Τομέα της Περιφέρειας Αττικής. Το 1989, από κοινού με τους Δήμους Αγίας Βαρβάρας, Αγίων Αναργύρων, Αιγάλεω, Ζεφυρίου, Ιλίου, Περιστερίου, Πετρούπολης και Χαϊδαρίου, ιδρύεται ο Αναπτυξιακός Σύνδεσμος Δυτικής Αθήνας (ΑΣΔΑ), στον οποίο σήμερα, συμμετέχει και ο Δήμος Κορυδαλλού.

1.2

ΦΥΣΙΚΟ ΠΕΡΙΒΑΛΛΟΝ- ΠΡΟΒΛΗΜΑΤΑ ΡΥΠΑΝΣΗΣ-ΥΠΟΔΟΜΕΣ

1.2.1 Περιβάλλον και Βιοποικιλότητα

Ο Δήμος Αγίων Αναργύρων-Καματερού είναι ένας αστικός δήμος με αρκετούς χώρους πρασίνου, οι οποίοι φιλοξενούν σημαντικά είδη χλωρίδας και πανίδας. Αρχικά, το Πάρκο Ειρήνης (Απτάλου) είναι

ο μεγαλύτερος χώρος πρασίνου στη Δ.Κ. Καματερού με έκταση 20 στρ. και φιλοξενεί περίπου 2000 φυτά. Επιπροσθέτως, ένας ακόμη χώρος πρασίνου είναι το Πάρκο Περιβαλλοντικής Ευαισθητοποίησης "Αντώνης Τρίτσης" που βρίσκεται ανάμεσα στο Δήμο Ιλίου και στο Δήμο Αγίων Αναργύρων-Καματερού. Το Πάρκο έχει συνολική έκταση 1.200 στρ., αποτελεί τον σημαντικότερο περιβαλλοντικό παράγοντα της Δυτικής Αθήνας και το μεγαλύτερο οργανωμένο πνεύμονα πρασίνου στον αστικό ιστό της Αθήνας.

Στο Πάρκο βρίσκονται 6 τεχνητές λίμνες όπου ευδοκιμούν δύο φυτικά είδη. Επίσης, υπάρχουν πολλά είδη φυτών τα οποία προσελκύουν πολλά είδη πουλιών και ζώων καθ' όλη τη διάρκεια του έτους. Σημειώνεται, ότι έχουν καταγραφεί 117 είδη πουλιών.

Το Πάρκο είναι το μοναδικό σημείο στην πόλη όπου υπάρχουν Φαλλαρίδες, Νερόκοτες και Νανοβουτηχτάρες. Επίσης, είναι το μοναδικό σημείο εντός των ορίων του λεκανοπεδίου όπου αναπαράγεται ο Δεντροσπουργίτης.

Το Ποικίλο Όρος είναι ένας ακόμη σημαντικός χώρος πρασίνου του Δήμου. Έχουν προσδιοριστεί 204 είδη φυτών στην περιοχή, μεταξύ αυτών και επτά ενδημικών φυτών, δύο εκ των οποίων χαρακτηρίζονται ως σπάνια, το *Scorzoneracrocifolia* (Compositae) και το *Lomelosiahymettia* (Dipsacaceae).

Όσον αφορά την πανίδα, τα οικοσυστήματα της περιοχής είναι υποβαθμισμένα με αποτέλεσμα να μην προσφέρουν ενδιαίτηματα για πολλά είδη πανίδας. Αυτό είναι αποτέλεσμα και της κοντινής απόστασης από το πολεοδομικό συγκρότημα που έχει αρνητική επίδραση στην πανίδα λόγω όχλησης από ανθρώπινες δραστηριότητες. Παρόλα αυτά, έχουν παρατηρηθεί αρκετά είδη πτηνοπανίδας, όπως σπίνιοι, κοτσύφια, κουκουβάγιες, γεράκια, 32 είδη πεταλούδων κ.ά.

Οι κίνδυνοι της κλιματικής αλλαγής που ενδέχεται να έχουν αρνητικές επιπτώσεις στο περιβάλλον και τη βιοποικιλότητα του Δήμου είναι τα επεισόδια καύσωνα, τα οποία θα έχουν ως αποτέλεσμα τη μετακίνηση πολλών ειδών σε νέες περιοχές ή και απώλεια χερσαίων ειδών. Επίσης, η ξηρασία και ο κίνδυνος της δασικής πυρκαγιάς αναμένεται να αυξηθεί στο μέλλον με αποτέλεσμα την εξαφάνιση χλωρίδας και πανίδας από το Ποικίλο Όρος.

1.2.2 Ποιότητα Περιβάλλοντος - Προβλήματα Ρύπανσης

Ο Δήμος Αγίων Αναργύρων-Καματερού, όπως όλοι οι Δήμοι που βρίσκονται στο λεκανοπέδιο της Αττικής, αντιμετωπίζει έντονα περιβαλλοντικά προβλήματα. Οι επικρατούσες περιβαλλοντικές συνθήκες της περιοχής έχουν διαμορφωθεί με βάση τη χωροταξική εικόνα και τους αντίστοιχους περιορισμούς. Η περιοχή αναπτύχθηκε χωρίς ρυθμιστικό σχέδιο, με αποτέλεσμα τη σταδιακή έξαρση περιβαλλοντικών προβλημάτων που απαιτούν επίλυση μέχρι και σήμερα. Στη δημοτική επικράτεια, η κατοικία αποτελεί την κύρια χρήση, με την παράλληλη λειτουργία μικρού μεγέθους επαγγελματικών χρήσεων. Οι προφανείς ρυπογόνες πηγές είναι :

- Θόρυβος και υψηλά ατμοσφαιρικά φορτία από τη διέλευση οχημάτων, κυρίως μέσω των κυρίων οδικών αξόνων της δημοτικής επικράτειας, της Εθνικής Οδού Αθηνών-Λαμίας και της Αττικής Οδού
- Αστικά απορρίμματα και απόβλητα επαγγελματικών χρήσεων
- Ανεξέλεγκτες ρίψεις στο ρέμα του Κηφισού από όμορους Δήμους που συνιστούν το στοιχείο της «εισαγόμενης ρύπανσης»

Άλλα προβλήματα που υποβαθμίζουν την ποιότητα του περιβάλλοντος στην πόλη είναι τα εξής:

- Έλλειψη οργανωμένων χώρων πρασίνου
- Έντονος κυκλοφοριακός φόρτος, ο οποίος εκτονώνεται αποσπασματικά μέσα από τις γειτονιές
- Ρύπανση επί των οδών μεγάλης κυκλοφορίας λόγω διέλευσης απορριμματοφόρων ετέρων δήμων κινούμενων προς το ΧΥΤΑ. Οι δρόμοι που παρουσιάζουν το μεγαλύτερο πρόβλημα είναι: Αγ.

Αναργύρων, Λ. Κατσώνη, Μ. Αλεξάνδρου, Κεφαλληνίας, Δημοκρατίας, Κύπρου, στη Δ.Κ. Αγ.Αναργύρων και Κ.Παλαμά, Γούνναρη, Φυλής, Παπάγου, Ιερού Λόχου στη Δ.Κ. Καματερού

- Έλλειψη κυκλοφοριακού σχεδιασμού με αποτέλεσμα την περιβαλλοντική υποβάθμιση
- Έλλειψη οργανωμένων χώρων στάθμευσης καθώς και κατάληψη πεζοδρομίων από ασύμβατες χρήσεις, όπως στάθμευση των οχημάτων
- Έλλειψη των αναγκαίων κυκλοφοριακών και συγκοινωνιακών υποδομών με αποτέλεσμα την αύξηση κυκλοφοριακού φόρτου και τη δημιουργία προβλημάτων στην καθημερινότητα των πολιτών
- Συσώρευση στην ευρύτερη περιοχή περιβαλλοντικά οχλουσών χρήσεων για την εξυπηρέτηση των αναγκών σχεδόν του μισού λεκανοπεδίου της Αττικής, εξαιτίας του Χώρου Υγειονομικής Ταφής Απορριμμάτων (ΧΥΤΑ) Φυλής, χωρίς τον παράλληλο σχεδιασμό και ρύθμιση για πρόσβαση σε αυτούς
- Σχετικά ανεπαρκής περιβαλλοντική εκπαίδευση των κατοίκων από μικρές ηλικίες

Χαρακτηριστικό στοιχείο είναι η πρόσφατη έρευνα του του Αστεροσκοπείου Αθηνών σχετικά με την διαδρομή της ρύπανσης στο Λεκανοπέδιο Αττικής, σύμφωνα με την οποία η ρύπανση μεταφέρεται από τον Σκαρμαγκαά στις Δυτικές Συνοικίες ανάμεσα από το Όρος Αιγάλεω και το Ποικίλο Όρος (http://www.energia.gr/article.asp?art_id=38634).

1.2.3 Κυκλοφορία-Μεταφορές-Οδικό Δίκτυο

Ο Δήμος Αγίων Αναργύρων - Καματερού, όπως και οι περισσότεροι Δήμοι της Αττικής, αντιμετωπίζει έντονο κυκλοφοριακό πρόβλημα διότι διασυνδέει τους υπόλοιπους όμορους δήμους της Δυτικής Αττικής με την Εθνική Οδό καθώς και με το κέντρο της Αθήνας. Η γεωγραφική του αυτή ιδιομορφία τον καθιστά αποδέκτη αυξημένου κυκλοφοριακού φόρτου από δυσμιάς προς ανατολάς και αντίστροφα. Ο φόρτος αυτός εξυπηρετείται μέσω των κύριων οδικών αξόνων, αλλά και διαμέσου των περιοχών γενικής κατοικίας.

Ο κύριος κυκλοφοριακός φόρτος παρατηρείται κατά μήκος των οδικών αξόνων, όπου συγκεντρώνεται η οικονομική δραστηριότητα. Κατά τις ώρες αιχμής, η κυκλοφορία πλήττεται με μεγάλες χρονικές υστερήσεις και καθίσταται αδύνατη η εναλλακτική διόδευση αυτής. Στο έντονο κυκλοφοριακό πρόβλημα συγκαταλέγεται και η διέλευση βαρέων ή μεγάλου μεγέθους οχημάτων, τόσο στους γραμμικούς άξονες κύριας κυκλοφορίας (B-N), όσο και στους εγκάρσιους (Δ-A και Α-Δ).

Από τον Δήμο ΑΑΚ διέρχονται αρκετά δρομολόγια του ΟΑΣΑ που εξυπηρετούν τους κατοίκους ωστόσο η συχνότητα των δρομολογίων δημιουργεί καθυστέρηση στις μετακινήσεις. Ο Δήμος ΑΑΚ εξυπηρετείται από συγκοινωνιακές γραμμές του Ο.Α.Σ.Α. που τον συνδέουν με διάφορους προορισμούς του λεκανοπεδίου: Α10, Α11, Β10, Β11, Β12, Γ12, 25, 024, 420, 421, 701, 702, 703, 704, 705, 719, 720, 735, 736, 892. Η παρεχόμενη αστική συγκοινωνία από τις γραμμές αυτές δεν καλύπτει τις ανάγκες και τις απαιτήσεις των κατοίκων σε ικανοποιητικό βαθμό με αποτέλεσμα να γίνονται πολλά αιτήματα για ίδρυση νέων γραμμών, επεκτάσεις υφιστάμενων λεωφορειακών γραμμών, παράταση ωρών λειτουργίας, κλπ. Ο Δήμος, έχει ήδη σχεδιάσει και βρίσκεται στις διαδικασίες των εγκρίσεων δύο (2) γραμμών δημοτικής συγκοινωνίας, προκειμένου να βελτιωθεί η καθημερινότητα των κατοίκων και να ικανοποιηθούν οι ανάγκες για συγκοινωνιακή εξυπηρέτηση και είναι ήδη σε εξέλιξη η διαδικασία της σχετικής μελέτης. Ειδικότερα, οι προτεινόμενες γραμμές είναι:

α) Γραμμή 10: Μυκονιάτικα - Γεροβουνό

Αφετηρία: Μυκονιάτικα, Ν. Καζαντζάκη μεταξύ Αγ. Παντελεήμωνος και Ανδρόνικου

Τέρμα: Αγία Τριάδα, σε χώρο που θα διαμορφωθεί μπροστά από την εκκλησία

Μήκος Γραμμής (Κατεύθυνση: αφετηρία - τέρμα) 7,0 χλμ

Μήκος Γραμμής (Κατεύθυνση: τέρμα - αφετηρία) 7,1 χλμ

β) Γραμμή 20 Αγία Τριάδα-Καματερό-Γεροβουνό-Κέντρο (κυκλική)

Μήκος Γραμμής 10,7 χλμ

Από τον Ιούνιο του 1999, λειτουργεί διαδημοτική συγκοινωνία με δύο βασικές λεωφορειακές γραμμές: τη γραμμή 892, που συνδέει την Αγία Βαρβάρα με τους Αγίους Αναργύρους, μέσω των Δήμων Αιγάλεω, Χαϊδαρίου, Περιστερίου, Ιλίου και τη γραμμή 891, που συνδέει το Αιγάλεω με το Σταθμό Αττικής, μέσω Μπουρναζίου. Σύντομα θα προστεθεί και τρίτη γραμμή, που θα συνδέσει τους Δήμους Περιστερίου, Πετρούπολης, Καματερού, Ζεφυρίου και θα έχει ανταπόκριση στην Πλατεία Μπουρναζίου με τις άλλες δύο προαναφερθείσες γραμμές. Σε κεντρικά σημεία της διαδρομής προβλέπεται η τοποθέτηση "έξυπνων στάσεων", που θα περιλαμβάνουν πινακίδες ενημέρωσης για τα δρομολόγια αλλά και άλλα θέματα, στέγαστρα με θέσεις βασισμένα στην αρχή της βιοκλιματικής, ειδικά διαμορφωμένους περιβάλλοντες χώρους, κλπ. Επίσης, ο Δήμος ΑΑΚ προσφέρει υπηρεσία δημοτικής συγκοινωνίας για τους μαθητές.

Τέλος, έχει υλοποιηθεί η υπογειοποίηση του Προαστιακού Σιδηροδρόμου, στο τμήμα του εντός των ορίων του Δήμου.

Το οδικό δίκτυο του Δήμου παρουσιάζει αρκετά προβλήματα. Επίσης, έχει πληγεί αρκετές φορές από πλημμύρες και έχουν δημιουργηθεί λειτουργικά προβλήματα σε πολλά τμήματά του. Λόγω της κλιματικής αλλαγής και της αύξησης των πλημμυρικών φαινομένων αναμένεται τα προβλήματα αυτά να παρουσιάζονται συχνότερα και με υψηλό κόστος αποκατάστασης.

Σημαντικό θέμα αποτελεί το ζήτημα της στάθμευσης των οχημάτων, τόσο των κατοίκων στους δευτερεύοντες αξόνες, όσο και των επαγγελματιών. Είναι αναγκαία η δημιουργία δημοτικών χώρων στάθμευσης, ιδιαίτερα στο κέντρο της πόλης, όπως επίσης και ο έλεγχος των ανεξέλεγκτων σταθμεύσεων κατά τη διάρκεια των εργασιμών ωρών. Η κατάσταση της στάθμευσης στις γειτονίες της δημοτικής επικράτειας αποτελεί πειστικό πρόβλημα, το οποίο αντιμετωπίζεται εκ των ενόντων, μειώνοντας με τον τρόπο αυτό τη δυνατότητα κυκλοφοριακών ελιγμών (λόγω του μικρού πλάτους των οδών), αλλά και την απρόσκοπτη χρήση των υπαρχόντων πεζοδρομίων.

1.2.4 Αστική Κινητικότητα

Τα βασικά προβλήματα του Δήμου ΑΑΚ, που σχετίζονται με την κινητικότητα, σκιαγραφούνται ως εξής:

- Λόγω της θέσης του και των υπερτοπικών οδικών αξόνων που τον διασχίζουν, ο Δήμος ΑΑΚ διασυνδέει τους υπόλοιπους όμορους δήμους της Δυτικής Αττικής με την Εθνική Οδό καθώς και με το κέντρο της Αθήνας. Αποτελεί στην ουσία την είσοδο στα Δυτικά και Βορειοδυτικά προάστια του λεκανοπεδίου. Πιο συγκεκριμένα, οι οδοί Αγίων Αναργύρων και Κύπρου συνδέουν τη Νέα Χαλκηδόνα με το Ίλιον και την Πετρούπολη, ενώ η οδός Κύπρου και οι Λεωφόροι Δημοκρατίας και Φυλής, συνδέουν το κέντρο της Αθήνας αφενός με το Ίλιον και την Πετρούπολη κι αφετέρου με το Ζεφύρι, τις Αχαρνές, τα Άνω Λιόσια και τους Θρακομακεδόνες, προσφέροντας ταυτόχρονα πρόσβαση στην Αττική Οδό. Ο φόρτος αυτός εξυπηρετείται μέσω των κύριων οδικών αξόνων, αλλά και διαμέσου των περιοχών γενικής κατοικίας. Εκτός από τους ιδιώτες οδηγούς, τους συγκεκριμένους οδικούς

άξονες χρησιμοποιούν πλήθος υπερτοπικών λεωφορειακών γραμμών καθώς και απορριμματοφόρα και άλλα βαρέα οχήματα τα οποία κινούνται από και προς τον ΧΥΤΑ Άνω Λιοσίων. Το αποτέλεσμα είναι η περιοχή να επιβαρύνεται με σημαντική κυκλοφοριακή συμφόρηση κατά το μεγαλύτερο μέρος της ημέρας.

- Παρόλη τη διερχόμενη κίνηση, δεν υπάρχει επαρκής υποδομή: Βασικοί άξονες όπως η Λεωφόρος Φυλής, η Λεωφόρος Δημοκρατίας, ο άξονας 33 Α-Κ Παλαμά, δεν έχουν διανοιχθεί πλήρως σε όλο τους το μήκος, η κατάσταση του οδοστρώματος δεν είναι καλή, δεν είναι διευθετημένες και ασφαλείς όλες οι διασταυρώσεις, με πιο αντιπροσωπευτικό παράδειγμα τη διασταύρωση της Αγίων Αναργύρων με την Τριπόλεως και τη Λεωφόρο Δημοκρατίας, ενώ δε γίνεται διαχείριση ομβρίων υδάτων. Όλα αυτά επιβαρύνουν ακόμη περισσότερο τη συμφόρηση που προκαλούν οι διερχόμενες κινήσεις.

- Ο Δήμος είναι κατακερματισμένος λόγω των υπερτοπικών οδικών αξόνων και της σιδηροδρομικής γραμμής Αθηνών- Θεσσαλονίκης που τον διασχίζουν. Επιπλέον, η Εθνική Οδός Αθηνών- Λαμίας με την οποία εφάπτεται στην ανατολική πλευρά του, αποτελεί ένα ισχυρό όριο ανάμεσα σε αυτόν και τους γειτονικούς προς Ανατολή Δήμους. Όλοι αυτοί οι παράγοντες δυσχεραίνουν την κίνηση πεζών και οχημάτων.

- Παρατηρείται έλλειψη υποδομής πεζών και ΑΜΕΑ (πεζοδρόμια, διαβάσεις, σήμανση), ειδικότερα στην περιοχή του Καματερού. Το πρόβλημα σε πολλές περιοχές, οφείλεται εν μέρη και στους πολύ στενούς δρόμους που έχουν προκύψει μέσα από αυθαίρετη δόμηση.

- Δεν υπάρχει υποδομή ποδηλάτου, παρόλο που η μετακίνηση με ποδήλατο έχει αρχίσει και αυξάνεται στην περιοχή και παρόλο που η τοπογραφία στο μεγαλύτερο μέρος του Δήμου είναι τέτοια που θα την επέτρεπε. Εξαίρεση αποτελούν κάποια τμήματα στο Καματερό, που εμφανίζουν αρκετά έντονες κλίσεις, καθώς βρίσκονται στους πρόποδες του Ποικίλου Όρους.

- Κατάληψη πεζοδρομίων, ιδιαίτερα στις νότιες συνοικίες, από ασύμβατες χρήσεις (π.χ. στάθμευση αυτοκινήτων) που, ως εκ τούτου, αναγκάζει τους πεζούς να καταλαμβάνουν το οδόστρωμα βάζοντας τα παιδιά και τους υπερήλικες σε κίνδυνο ατυχήματος.

- Εκτός από κάποιες περιορισμένες θέσεις για ΑΜΕΑ, δεν υπάρχουν θεσμοθετημένοι χώροι στάθμευσης και γενικότερα διαχείριση στάθμευσης στο κέντρο, κυρίως λόγω έλλειψης χώρου

- Δεν υπάρχει συγκεκριμένο σχέδιο διαχείρισης εμπορευματικών μεταφορών, με αποτέλεσμα οι ήδη επιβαρυνόμενοι κύριοι οδικοί άξονες της πόλης, κατά μήκος των οποίων συγκεντρώνεται και το μεγαλύτερο μέρος του εμπορίου, να επιβαρύνονται ακόμη περισσότερο από την κίνηση που δημιουργούν τα σταθμευμένα προς φορτοεκφόρτωση φορτηγά.

Τα τελευταία χρόνια έχουν γίνει προσπάθειες για την αντιμετώπιση των παραπάνω προβλημάτων κινητικότητας. Ωστόσο οι προσπάθειες αυτές αφορούσαν κυρίως σε αποσπασματικές ενέργειες και δεν αποτελούσαν μέρος μίας ευρύτερης στρατηγικής που να βασίζεται στις πραγματικές ανάγκες των πολιτών όπως τις εκφράζουν και να αντιμετωπίζει το σύνολο των προβλημάτων (κίνηση οχημάτων, πεζών, ποδηλάτου, ΜΜΕ, κλπ), ή το κάθε επιμέρους πρόβλημα στο σύνολο της έκτασης του Δήμου. Πιο συγκεκριμένα, τα έργα των τελευταίων χρόνων περιλαμβάνουν:

- Την υπογειοποίηση τμήματος της σιδηροδρομικής γραμμής Αθηνών- Θεσσαλονίκης, από τον Πευκώνα εως την Οδό Δραγατσανίου και την δημιουργία πάρκου με πεζόδρομο- ποδηλατόδρομο στον χώρο που απελευθερώθηκε

- Τους δύο σταθμούς του Προαστιακού σιδηροδρόμου "Άγιοι Ανάργυροι" και "Πύργος Βασιλίσσης" οι οποίοι σε συνδυασμό με τα υπόλοιπα μέσα δίνουν τη δυνατότητα πρόσβασης παντού, με τις κατάλληλες μετεπιβιβάσεις

- Την κάλυψη του ρέματος της Εσχατιάς και τη διαμόρφωση τμήματος της επικάλυψης του με χώρους πρασίνου και αναψυχής

- Ανακατασκευή πεζοδρομίων κατά μήκος των βασικών οδικών αξόνων

- Πεζοδρομήσεις και διαμόρφωση οδών ήπιας κυκλοφορίας
- Αναπλάσεις πλατειών με στόχο την εισαγωγή πρασίνου και την προσβασιμότητά τους από ΑΜΕΑ.
- Τμηματικές πεζοδρομήσεις.

Επιπλέον, έχουν γίνει μελέτες, επίσης όμως αποσπασματικές, με στόχο να χρηματοδοτηθούν από κάποιο πρόγραμμα (ΕΣΠΑ, Πράσινο Ταμείο, ΑΣΔΑ) και οι οποίες αφορούν πεζοδρομήσεις, ανακατασκευή πεζοδρομίων, ποδηλατόδρομο, ανασχεδιασμό και σύνδεση δημόσιων χώρων, ανακατασκευή οδοστρώματος, κυκλοφοριακές ρυθμίσεις. Επίσης, ο Δήμος έχει εντάξει ορισμένες επεμβάσεις στο Επιχειρησιακό Πρόγραμμα Περιβάλλον και Αειφόρος Ανάπτυξη (ΕΠΠΕΡΑΑ) της Περιφέρειας Αττικής οι οποίες, όμως, δεν ολοκληρώθηκαν.

Επίσης, είναι σημαντικό να αναφερθεί, ότι ο Δήμος συμμετείχε στο ευρωπαϊκό πρόγραμμα URBACT III με τα έργα SUMPNETWORK και CITYMOBILNET με αντικείμενο την εκπόνηση ενός αρχικού Στρατηγικού Σχεδίου Δράσης για τη βιώσιμη αστική κινητικότητα στην πόλη. Το εν λόγω Σχέδιο διαπνέεται από τις αρχές (α) της ενιαίας προσέγγισης και στρατηγικής αντί μεμονωμένων μέτρων, (β) της αξιοποίησης των δυνατών σημείων της πόλης και (γ) της έμφασης σε μέτρα με μεγάλες πιθανότητας χρηματοδότησης, ωστόσο μόνο αποσπασματικά έχει γίνει η υλοποίηση δράσεων και παρεμβάσεων.

Αξιζει να σημειωθεί η στρατηγική του Υπουργείου Ενέργειας για την προώθηση της χρήσης ποδηλάτου, στο πλαίσιο μιας συνολικής πολιτικής για τη βιώσιμη κινητικότητα και την ανάδειξη της ως βασικό στοιχείο της βιώσιμης και αειφόρου ανάπτυξης. Τα οφέλη της χρήσης ποδηλάτου είναι πολλαπλά (οικονομικά, κοινωνικά και περιβαλλοντικά) και αντικατοπτρίζονται άμεσα στην ενίσχυση της τοπικής κοινωνίας, το οποίο αποτελεί σημαντική ευκαιρία για το Δήμο και την υλοποίηση μέτρων και δράσεων στο πλαίσιο αυτό.

Επίσης, το Εθνικό Σχέδιο Δράσης για την Ενέργεια και το Κλίμα (ΕΣΕΚ) που εκπονήθηκε το 2019 περιλαμβάνει έναν αναλυτικό οδικό χάρτη για την επίτευξη συγκεκριμένων Ενεργειακών και Κλιματικών Στόχων έως το έτος 2030 συντείνει προς την απανθρακοποίηση του συστήματος μεταφορών και προωθεί τη χρήση των ΑΠΕ και τη βελτίωση της ενεργειακής απόδοσης. Ένας από τους βασικούς στόχους πολιτικής του ΕΣΕΚ είναι η προώθηση της ηλεκτροκίνησης στον τομέα των οδικών και σιδηροδρομικών μεταφορών. Επιπροσθέτως, αναφέρεται η προώθηση εναλλακτικών καυσίμων στα ΜΜΜ, η εκπόνηση ΣΒΑΚ (Σχέδιο Βιώσιμης Αστικής Κινητικότητας) στα πλαίσια του Δήμου καθώς και η ενδυνάμωση του ρόλου του δημόσιου τομέα. Ο Δήμος κινούμενος προς την κατεύθυνση της ηλεκτροκίνησης και αντιλαμβανόμενος ότι η χρήση των ηλεκτρικών οχημάτων (δημοτικών και ιδιωτικών) αναμένεται να έχει πολλαπλές ωφέλειες, όπως η εξοικονόμηση καυσίμου, η μείωση της ατμοσφαιρικής ρύπανσης αλλά και της ηχορύπανσης, έχει σχεδόν ολοκληρώσει τον στρατηγικό σχεδιασμό για την προώθηση και υποστήριξη των απαιτούμενων δράσεων και αναγκαίων υποδομών. Είναι σαφές ότι ο Δήμος, δεν έχει μεγάλες δυνατότητες για παρεμβάσεις στα οχήματα, την επιλογή χρήσης και την συμπεριφορά οδήγησης που σχετίζονται με τα ιδιωτικά και δημόσια οχήματα που κινούνται εντός των ορίων του Δήμου. Εντούτοις θα πρέπει να μελετήσει τις δυνατότητες που δίνονται σχετικά με την ενημέρωση/ευαισθητοποίηση των οδηγών/πολιτών για τις σύγχρονες δυνατότητες των οχημάτων, την εξοικονόμηση καυσίμου και μείωση εκπομπών CO₂ που αυτά προσφέρουν, τη διερεύνηση και υλοποίηση δράσεων για την αύξηση χρήσης των δημόσιων συγκοινωνιών και των εναλλακτικών μέσων μεταφοράς, κλπ.

Στο πλαίσιο αυτό, ο Δήμος έχει ήδη ξεκινήσει ενέργειες για την εκπόνηση Ολοκληρωμένου Σχεδίου Βιώσιμης Αστικής Κινητικότητας (ΣΒΑΚ) προκειμένου να αντιμετωπίσει ολιστικά τα πολλαπλά προβλήματα της πόλης.

Γενικά, παρά τις σοβαρές ελλείψεις και τα προβλήματα που παρουσιάζει ο Δήμος σε σχέση με το περιβάλλον και την κινητικότητα, υπάρχουν σημαντικές δυνατότητες για ουσιαστικές, ποιοτικές και

τεχνικές παρεμβάσεις με σκοπό τη γρήγορη ανατροπή της εικόνας, η οποία είναι εφικτή. Τα προσφάτως υλοποιημένα έργα και η προετοιμασία νέων έργων αποτελούν μια καλή εκκίνηση για τη βελτίωση της κατάστασης και αποδεικνύουν ότι ο Δήμος ανήκει στην κατηγορία των πόλεων που "τώρα αρχίζουν".

Είναι εύκολα κατανοητό, ότι η εφαρμογή του σχεδίου πόλεως, οι διανοίξεις, η δημιουργία κοινοχρήστων χώρων ή πρασίνου βελτιώνει την ποιότητα ζωής και αυξάνει την ικανοποίηση κατοίκων και επισκεπτών. Επισημαίνεται, ωστόσο, ότι η ποιότητα της αστικής ζωής δεν δημιουργείται μόνο από τα τεχνικά έργα. Για παράδειγμα, η δημιουργία ποδηλατοδρόμων ή πεζοδρόμων είναι απλά το τέλος ενός τεχνικού έργου. Χρειάζεται η εξάσκηση πολιτικών που ενθαρρύνουν τους πολίτες να τους χρησιμοποιούν (συνεργασίες με ομάδες πολιτών που δημιουργούν κινήματα ποιότητας αστικής ζωής) και διευκολύνσεις (facilities) που δίνουν προστιθέμενη αξία στην επένδυση όπως ασύρματη πρόσβαση στο internet, σημάνσεις, θέσεις στάθμευσης ποδηλάτων, καθαριότητα κλπ. Θα πρέπει δηλαδή να δημιουργείται ένα ολόκληρο οικοσύστημα υποδομών, διευκολύνσεων και κοινωνικής κινητοποίησης.

1.2.5 Κοινόχρηστοι Χώροι

Ο Δήμος ΑΑΚ, ως μία σύγχρονη πόλη παρουσιάζει αρκετά προβλήματα αστικού περιβάλλοντος, τα περισσότερα εκ των οποίων επηρεάζουν άμεσα την ποιότητα ζωής των κατοίκων της. Η έλλειψη κυκλοφοριακού σχεδιασμού, τα θέματα κινητικότητας, η ρύπανση, οι ελάχιστοι ανοικτοί κοινόχρηστοι χώροι και χώροι πρασίνου, είναι ίσως τα σημαντικότερα.

Η έντονη οικοδομική δραστηριότητα των τελευταίων τριάντα ετών άλλαξε δραματικά την εικόνα της πόλης και περιόρισε σημαντικότερα το πράσινο στην αναλογία του με το δομημένο περιβάλλον. Σήμερα, οι λιγότεροι ελεύθεροι δημόσιοι χώροι πρασίνου υποβαθμίζονται σταδιακά λόγω έλλειψης πόρων, έλλειψης προσωπικού για τη συντήρηση και την ενίσχυση των υφιστάμενων χώρων.

Αξιόλογοι χώροι πρασίνου και αναψυχής στο κέντρο της Δ.Κ. Αγίων Αναργύρων παραμένει ο χώρος του Νέου Δημαρχείου, ο ποδηλατόδρομος επί της Κωνσταντινουπόλεως, ο ποδηλατόδρομος της Φλέβας, ο Πευκώνας, η διαμόρφωση του τμήματος της οδού Γ.Παπανδρέου από τη Λ.Δημοκρατίας έως την Κ.Παλαμά, καθώς και το Πάρκο Ειρήνης (Άτταλος) στη Δ.Κ. Καματερού. Χώροι πρασίνου και αναψυχής έχουν δημιουργηθεί σε διάφορα σημεία της πόλης, ωστόσο τα τελευταία χρόνια δεν υπήρξε αυξημένη δραστηριότητα αναπλάσεων. Επί του παρόντος, είναι σε εξέλιξη η διαγωνιστική διαδικασία για την ανάθεση του έργου ανακατασκευής της Πλατείας Ακροπόλεως στη Δ.Κ. Αγίων Αναργύρων καθώς και η διαμόρφωση τμημάτων Ο.Τ. 384 και Ο.Τ. 385, στην περιοχή Μυκονιάτικα Δ.Κ. Αγίων Αναργύρων, ενώ έχει ήδη σχεδιαστεί η ανάπλαση της οδού Κ.Παλαμά στη Δ.Κ. Καματερού, με σκοπό να χρηματοδοτηθεί από την Περιφέρεια. Ωστόσο, παραμένει η ανάγκη για τη δημιουργία περισσότερων πάρκων και κοινόχρηστων χώρων τόσο εντός του αστικού κέντρου όσο και στις περιοχές του Δήμου. Η έλλειψη οργανωμένων χώρων πρασίνου οφείλεται κατά βάση στην αυθαίρετη δόμηση και στη μη υλοποίηση του σχεδίου πόλης.

Στοιχεία χώρων πρασίνου του Δήμου Αγίων Αναργύρων-Καματερού

Έκταση (τ.χλμ)	Πληθυσμός (κάτοικοι)	Αναλογία ελεύθερων χώρων (m ² /κάτοικοι)	Ελεύθεροι χώροι επί της συνολικής έκτασης (%)	Υφιστάμενοι οργανωμένοι χώροι πρασίνου (m ²)	Αναλογία Χώρων Πρασίνου (m ² /κάτοικοι)
9,11	62.529	4,06	3,7	154.500	2,47

Σύμφωνα με τα στοιχεία του παραπάνω πίνακα, σε κάθε κάτοικο αντιστοιχούν περίπου 2,47 m² πρασίνου, έκταση πολύ χαμηλότερη από αυτή άλλων ευρωπαϊκών πόλεων. Σύμφωνα με θεσμοθετημένα πολεοδομικά πρότυπα (ΥΑ 10788 ΥΠΕΧΩΔΕ, ΦΕΚ 285/Δ/2004), αναλογούν 8m²/κάτοικο. Για το λόγο αυτό, ο Δήμος θα πρέπει να προσανατολιστεί στην ενίσχυση των οργανωμένων χώρων πρασίνου και στην υλοποίηση πράσινων υποδομών και ήδη έχει ξεκινήσει ενέργειες προς την κατεύθυνση αυτή.

Το περιβατικό πράσινο πχ Ποικίλο Όρος το οποίο έρχεται σε επαφή με το Δήμο, θα πρέπει να αντιμετωπιστεί όχι ως ένα μεμονωμένο φυσικό σύνολο αλλά σε συνάρτηση με την πόλη. Συνήθως, οι πόλεις στρέφονται προς τους κεντρικούς δημόσιους χώρους για αναζήτηση πρασίνου, και λειτουργούν με μια εσωστρέφεια ως προς τα φυσικά τους όρια, δηλαδή το περιβατικό πράσινο στην προκειμένη περίπτωση. Αποτέλεσμα της παραπάνω στρατηγικής είναι η υποβάθμιση τόσο του φυσικού όσο και του αστικού τοπίου στον άξονα όπου αυτά τα δύο ενώνονται, χωρίς να καλύπτονται οι ανάγκες πρασίνου για το σύνολο του Δήμου. Αυτό αποδίδεται σε γραφειοκρατικά ζητήματα που σχετίζονται με την αρμοδιότητα των διαφορετικών δημόσιων τμημάτων και την δυσκολία συνεργασίας τους. Ουσιαστικά όμως αυτός ο διαχωρισμός οφείλεται σε μια γενικότερη στρατηγική προσέγγισης της πόλης σε αποκοπή από οποιαδήποτε φυσικά στοιχεία την διαπερνούν ή την οριοθετούν.

Αξίζει, ωστόσο, να σημειωθεί ότι ο Δήμος ΑΑΚ, με την υπ' αρ. 38/2020 απόφαση ΔΣ (ΑΔΑ Ψ6Ω8Ω62-ΜΓ5) ενέκρινε ψήφισμα για την προστασία 55 περίπου στρεμμάτων, στην περιοχή "Γεροβουνό" της Δ.Κ. Καματερού και ενέργειες διεκδίκησης της προς όφελος των κατοίκων του Δήμου, με αφορμή τις ενέργειες ιδιωτών και λοιπών φορέων (π.χ. περιφράξεις, τοποθέτηση προκατασκευασμένου οικήματος κ.λ.π.) που θα μπορούσαν να οδηγήσουν σε απώλεια της έκτασης αυτής από το Δήμο και γενικά, στην υποβάθμιση ολόκληρης της περιοχής. Ειδικότερα, ο Δήμος θα προβεί στις παρακάτω ενέργειες, με σκοπό την προστασία της εδαφικής αυτής έκτασης:

- 1) απομάκρυνση του προκατασκευασμένου οικήματος που τοποθετήθηκε στον παραπάνω χώρο, καθώς και όποιου άλλου τοποθετηθεί στο μέλλον,
- 2) εξαίρεση της περιοχής αυτής, από την έκδοση αδειών μικρής κλίμακας, καθώς και ανάκληση όσων έχουν ήδη εκδοθεί,
- 3) παρέμβαση στο Κτηματολόγιο, για την αναίρεση τυχόν ιδιοκτησιών, οι οποίες έχουν καταχωρηθεί σ' αυτό,
- 4) εντολή προς την Τεχνική Υπηρεσία του Δήμου, να προβεί σε ενέργειες προς τον αρμόδιο Εισαγγελέα και προς την αρμόδια ΥΔΟΜ για πάγωμα οποιονδήποτε δραστηριοτήτων, στην εν λόγω περιοχή,
- 5) εντολή προς την Νομική Υπηρεσία του Δήμου, να προβεί σε όλες τις ενέργειες που απαιτούνται για τη διεκδίκηση του πιο πάνω χώρου από το Δήμο, με σκοπό την απόδοσή του στους κατοίκους.

Επίσης, σχετικά με το δασικό χώρο του Πάρκου Ειρήνης στη Δημοτική Ενότητα Καματερού, με την υπ' αρ. 84/2020 απόφαση ΔΣ (ΑΔΑ: Ψ08ΝΩ62-ΙΘ3) εγκρίθηκε η υποβολή Πρότασης του Δήμου ΑΑΚ για χρηματοδότηση από το Ε.Σ.Π.Α. η οποία αφορά την πρόληψη ζημιών σε δάση λόγω πυρκαγιών, φυσικών καταστροφών, πλημμυρικών φαινομένων και άλλων καταστροφικών συμβάντων.

Ο Δήμος ΑΑΚ, στο πλαίσιο της στρατηγικής για την αναβάθμιση του πρασίνου θα στηρίξει σημαντικά βασικούς τομείς για την ανάδειξη της ποιότητας ζωής με ένα σύνολο δράσεων και μέτρων που θα στοχεύουν στην καταγραφή και αξιολόγηση της υπάρχουσας κατάστασης, στον καθορισμό του επιθυμητού ποσοστού πρασίνου ανά κάτοικο αλλά και την ισότιμη κατανομή του στα διοικητικά όρια της πόλης, και τέλος στην ανάπτυξη στρατηγικών παρεμβάσεων για την ανάδειξη και ενίσχυση του πρασίνου. Ήδη έχει δρομολογηθεί η φύτευση γκαζόν στην Πλατεία

Κοκκινόπουλου, στη Δ.Κ. Αγίων Αναργύρων.

Παρά το γεγονός ότι στη δεδομένη χρονική συγκυρία, οι αλλαγές είναι δύσκολες και επίπονες, ο Δήμος επιχειρεί να προτείνει στρατηγικές και μέτρα που θα τονώσουν την ποιότητα του υπάρχοντος πρασίνου και θα αμβλύνουν τις όποιες συνθήκες επιβάρυνσης, ενώ παράλληλα θα κινητοποιήσουν τους κατοίκους για συμμετοχή και ανάληψη πρωτοβουλιών.

1.2.6 Ρέματα – Πλημμύρες

Στο Δήμο ΑΑΚ, το υδάτινο στοιχείο, με εξαίρεση το Πάρκο Τρίτση, είναι "κρυφό" διότι οι περισσότερες υδάτινες αρτηρίες που πηγάζουν από την Πάρνηθα και το Ποικίλο Όρος και καταλήγουν στον Κηφισό, είναι υπογειοποιημένα, στο μεγαλύτερο μήκος τους, ρέματα. Τα σημαντικότερα ρέματα στο Δήμο είναι το Ρέμα Εσχατιάς με κεντρικό αποδέκτη τον Κηφισό ποταμό με δευτερεύοντες κλάδους το ρέμα Καναπιτσερί, Πικροδάφνης και Ευφυρίδων (Δ.Κ. Καματερού). Τα τελευταία χρόνια έχουν καταγραφεί αρκετά πλημμυρικά γεγονότα τα οποία συνδέονται με συγκεκριμένα τμήματα του υδρογραφικού δικτύου ή με προβλήματα στο δίκτυο ομβρίων ή ακόμη και συνδυασμό των δύο. Ειδικά η Δ.Κ. Καματερού έπασχε από έντονα πλημμυρικά φαινόμενα λόγω των αδιευθέτητων ρεμάτων.

Ο χωροταξικός σχεδιασμός, ενδεχομένως να επηρεαστεί στο μέλλον, από τα πλημμυρικά φαινόμενα. Συγκεκριμένα, η προβλεπόμενη αύξηση των ακραίων βροχοπτώσεων σε συνδυασμό με το ελλειπές δίκτυο ομβρίων σε μεγάλο κομμάτι του Δήμου, την ύπαρξη ρεμάτων και την έλλειψη χώρων πρασίνου και διαπερατών επιφανειών πρόκειται να έχουν αρνητική επίπτωση στον χωροταξικό σχεδιασμό. Λόγω της αυθαιρετής δόμησης υπάρχουν κτίρια τα οποία είναι κτισμένα πολύ κοντά σε σημεία που χαρακτηρίζονται από υψηλό πλημμυρικό κίνδυνο. Σημειώνεται ότι έχει καταγραφεί περιστατικό όπου κατέρρευσε τριώροφη πολυκατοικία στο ρέμα της Εσχατιάς κατά τη διάρκεια έντονης βροχόπτωσης που οδήγησε σε πλημμύρα.

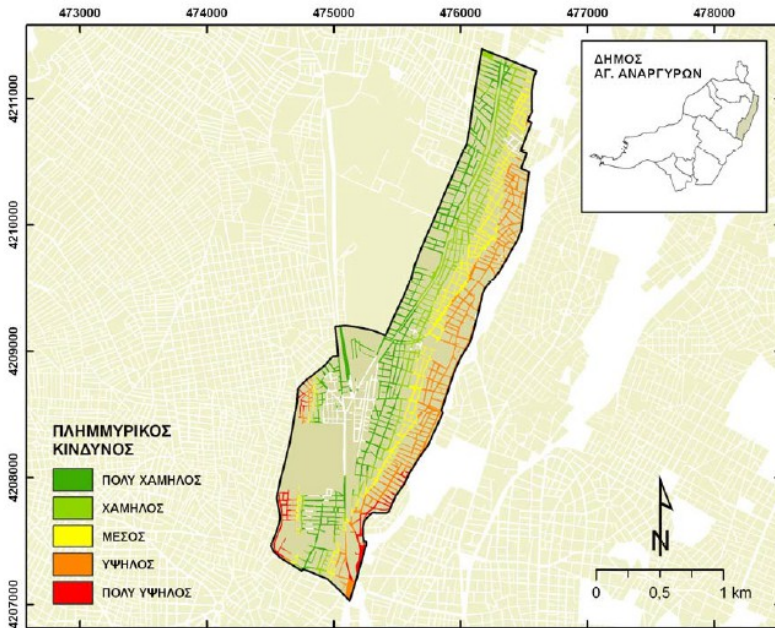
Το πρόβλημα των πλημμυρικών φαινομένων επιδεινώθηκε σημαντικά από την έντονη αστικοποίηση καθώς και από τα κατασκευαστικά έργα της Αττικής Οδού και από την αποξήρανση της λίμνης Ευφυρίδων με αποτέλεσμα ο όγκος απορροής προς το Ρέμα Εσχατιάς να έχει αυξηθεί σημαντικά. Σημειώνεται ότι τα τελευταία χρόνια έχουν πραγματοποιηθεί έργα διευθέτησης των ανωτέρω ρεμάτων.

Όσον αφορά το δίκτυο αποχέτευσης ομβρίων υδάτων, σύμφωνα με τη Μελέτη Κατασκευής Δικτύων Αποχέτευσης Ομβρίων Υδάτων στους Δήμους του ΑΣΔΑ (2017) φαίνεται ότι στη Δ.Κ. Καματερού δεν υπάρχει δίκτυο ομβρίων υδάτων, ειδικότερα στο δυτικό τμήμα του.

Σημειώνεται ότι εκτός από τις ακραίες βροχοπτώσεις και την έλλειψη υποδομών στο Δήμο, η οικιστική πίεση και η ύπαρξη κατασκευών κοντά στο υδρογραφικό δίκτυο δυσχεραίνουν την κατάσταση. Οι πλημμύρες των τελευταίων ετών έχουν προκαλέσει σημαντικές καταστροφές με οικονομικές επιπτώσεις αλλά και ανθρώπινες ζωές.

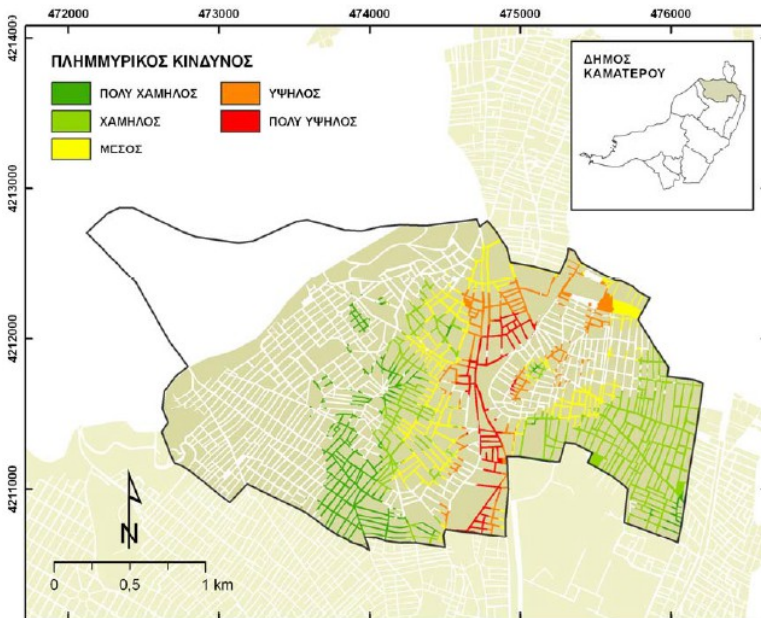
Παρακάτω παρουσιάζονται οι χάρτες πλημμυρικού κινδύνου για τη Δ.Κ. Αγίων Αναργύρων και για τη Δ.Κ. Καματερού. Όπως φαίνεται, και στις δύο περιοχές υπάρχουν σημεία όπου ο πλημμυρικός κίνδυνος είναι υψηλός και πολύ υψηλός.

Χάρτης πλημμυρικού κινδύνου για την Δ.Κ. Αγίων Αναργύρων



Σημειώνεται ότι στη Δ.Κ. Καματερού υπάρχει ένα μεγάλο κομμάτι όπου ο πλημμυρικός κίνδυνος είναι πολύ υψηλός.

Χάρτης πλημμυρικού κινδύνου για την Δ.Κ. Καματερού



Σύμφωνα με τα στοιχεία του Σχεδίου Δράσης για την Αειφόρο Ενέργεια και το Κλίμα του Δήμου ΑΑΚ, τα φαινόμενα ακραίων βροχοπτώσεων πρόκειται να αυξηθούν με αποτέλεσμα να εντείνονται

τα πλημμυρικά φαινόμενα. Η δυνατότητα προσαρμογής στον κίνδυνο αυτό, είναι μέτρια και απαιτεί ειδικές μελέτες και προϋπολογισμό για τα σχετικά έργα. Ως εκ τούτου, η έκθεση των ευαίσθητων περιοχών είναι υψηλή και η δυνατότητα προσαρμογής μέτρια. Από τον συνδυασμό των ανωτέρω, προκύπτει υψηλή τρωτότητα της περιοχής.

Η διαχείριση του ρέματος Φλέβας Ρουβίκωνος (Εσχατιάς), το οποίο ξεκινάει από την Πάρνηθα και παροχετεύει όμβρια νερά, μέσω των Δήμων Αχαρνών, Ζεφυρίου, Καματερού, Ιλίου και Αγίων Αναργύρων, αποτελεί έργο που διαχειρίζεται η Διεύθυνση Δ10/ΥΠΕΧΩΔΕ. Το έργο αυτό αποτελεί ένα δύσκολο αλλά αναγκαίο εγχείρημα, που απαιτεί τον κατά τόπους ανασχεδιασμό του πρωτεύοντος και δευτερεύοντος δικτύου απορροής των ομβρίων. Επισημαίνεται ότι η διαχείριση των ρεμάτων υπάγεται στην ενεργό προστασία σειράς νομοθετημάτων, τα οποία απορρέουν από το Άρθρο 24 του Συντάγματος και εξειδικεύονται με σειρά νόμων, όπως π.χ. ο Ν. 1650/86 (αρ. 1 παρ. 3). Έχουν ολοκληρωθεί οι εργασίες για τη διευθέτηση-κάλυψη του ρέματος Καναπισεριί στα Μυκονιάτικα, το οποίο συνδέεται με το ρέμα Εσχατιάς. Επίσης, έχει διευθετηθεί το ρέμα Εσχατιάς στο τμήμα που το μεγαλύτερο μέρος του διατρέχει τη Δ.Κ. Καματερού μέχρι τη συμβολή με το ρέμα Ευπυριδών. Δρομολογείται η κατασκευή του έργου διευθέτησης του υπόλοιπου τμήματός του από τη συμβολή του ρέματος Ευπυριδών έως τη Λ. Πάρνηθος.

Σημαντικά πλημμυρικά φαινόμενα παρατηρούνται στην περιοχή Γεροβουνό της Δ.Κ.Καματερού, της Λεωφ. Δημοκρατίας της Δ.Κ.Α.Α., λόγω ανυπαρξίας αγωγού επί της λεωφόρου, καθώς και της οδού Γούναρη σε περιπτώσεις εκδήλωσης ακραίων καιρικών φαινομένων, τα οποία θα συνεχίσουν να προκαλούν αρνητικές επιπτώσεις και στο μέλλον, μέχρις ότου τα ζητήματα της αντιπλημμυρικής προστασίας διευθετηθούν συνολικά. Στο πλαίσιο αυτό, είναι σε εξέλιξη το ενεργό Έργο ΕΣΠΑ της Περιφέρειας Αττικής «ΜΕΛΕΤΗ ΚΑΤΑΣΚΕΥΗΣ ΔΙΚΤΥΩΝ ΑΠΟΧΕΤΕΥΣΗΣ ΟΜΒΡΙΩΝ ΥΔΑΤΩΝ ΚΑΙ ΔΙΑΤΑΞΕΩΝ ΑΝΑΣΧΕΣΗΣ ΤΗΣ ΠΛΗΜΜΥΡΙΚΗΣ ΑΠΟΡΡΟΗΣ ΣΤΟΥΣ ΔΗΜΟΥΣ ΑΓΙΩΝ ΑΝΑΡΓΥΡΩΝ - ΚΑΜΑΤΕΡΟΥ, ΙΛΙΟΥ, ΠΕΤΡΟΥΠΟΛΗΣ, ΠΕΡΙΣΤΕΡΙΟΥ, ΧΑΪΔΑΡΙΟΥ, ΑΙΓΑΛΕΩ ΚΑΙ ΑΓΙΑΣ ΒΑΡΒΑΡΑΣ», Κωδικός: 5003970. Η μελέτη αυτή, έχει ως αντικείμενο το σχεδιασμό του δικτύου αποχέτευσης ομβρίων υδάτων σε Δήμους του Δυτικού Τομέα Αθηνών μεταξύ των οποίων και στο Δήμο Αγίων Αναργύρων – Καματερού.

Ήδη η μελέτη της ευρύτερης περιοχής Γεροβουνού που συντάσσεται στο πλαίσιο της ως άνω μελέτης, έχει αρχικά εκπονηθεί από τους αναδόχους μελετητές κατά προτεραιότητα, κατόπιν πρωτοβουλιών της Τεχνικής Υπηρεσίας του Δ.Α.Α.Κ. και παραδόθηκε για έλεγχο.

Σε αυτή την φάση αναμένεται η διαβίβαση της θεωρημένης από την Περιφέρεια σχετικής μελέτης μαζί με την μελέτη του κεντρικού αποδεκτή της Λ.Δημοκρατίας.

Επίσης για το υπό μελέτη έργο υπάρχει ενεργή χρηματοδότηση για την κατασκευή του, από τον Α.Σ.Δ.Α. ύψους 2.200.000,00 Ευρώ, με τίτλο της ενταγμένης πράξης «ΚΑΤΑΣΚΕΥΗ - ΣΥΜΠΛΗΡΩΣΗ ΤΟΥ ΔΙΚΤΥΟΥ ΟΜΒΡΙΩΝ ΣΤΟ ΓΕΡΟΒΟΥΝΟ» με Κωδικό ΟΠΣ 5041681 στο Επιχειρησιακό Πρόγραμμα «Αττική 2014-2020» (ΟΡΘΗ ΕΠΑΝΑΛΗΨΗ) (ΑΔΑ 7ΖΦ3ΟΡΕΓ-8ΓΗ), οπότε το έργο είναι έτοιμο να δημοπρατηθεί μετά την τελική υποβολή και έγκριση της μελέτης.

Όσον αφορά το θέμα των πλημμυρών, οι παράγοντες που διαμορφώνουν την ένταση του φαινομένου αυτού είναι αφενός μεν το πεδινό της περιοχής της δημοτικής επικράτειας, αφετέρου δε οι εκτιμήσεις για επέλευση ακραίων καιρικών φαινομένων τους χειμερινούς μήνες λόγω της κλιματικής αλλαγής.

Αποτέλεσμα αυτού του δεύτερου παράγοντα είναι η ανάγκη επαναχαρακτηρισμού του κλίματος της Δυτικής Αθήνας. Συγκεκριμένα, το κλίμα της Δυτικής Αθήνας οφείλει να επαναπροσδιορισθεί με σκοπό τον αποχαρακτηρισμό του, ως ασθενούς θερμομεσογειακού. Ταυτόχρονα, ως αποτέλεσμα της αύξησης των πλημμυρικών φαινομένων που ενδέχεται να ενταθούν τα προσεχή χρόνια θα πρέπει να αναληφθούν περισσότερες πρωτοβουλίες και δράσεις που θα αφορούν την ενίσχυση της αντιπλημμυρικής προστασίας και την αντιμετώπιση των υπερχειλίσεων σε ολοκληρωμένη βάση και με σκοπό τη θωράκιση της δημοτικής επικράτειας από τέτοια φαινόμενα.

Σημειώνεται ότι η Δυτική Αττική, και ο Δήμος ΑΑΚ ειδικότερα, έχει πληγεί επανειλημμένα από τέτοια

φαινόμενα στο παρελθόν (1949, 1961, 1972, 1977, 1988, 1994, 1996, 2002, 2014, 2015, 2017). Στο σημείο αυτό, θα πρέπει να αναφερθεί η συμμετοχή του Δήμου στο έργο LIFE IP AdaptInGr το οποίο έχει ενταχθεί και συγχρηματοδοτείται από το ευρωπαϊκό πρόγραμμα LIFE, το Πράσινο Ταμείο και ίδιους πόρους. Ο Δήμος συμμετέχει στο έργο με την πιλοτική δράση που αφορά την παροχέτευση των ομβρίων υδάτων και αντιμετώπιση των πλημμυρικών φαινομένων της περιοχής Γεροβουνό της Δ.Κ. Καματερού με ταυτόχρονη αντιμετώπιση του προβλήματος λειψυδρίας του Πάρκου Περιβαλλοντικής Ευαισθητοποίησης «Αντώνης Τρίτσης». Η πιλοτική δράση του προγράμματος LIFE-IP AdaptInGR με τίτλο "Ανάπτυξη πρότυπου υδροσυστήματος για τη διαχείριση των ομβρίων υδάτων της περιοχής Γεροβουνό Δ.Κ.Καματερού και την παροχέτευσή τους στο Πάρκο Περιβαλλοντικής Ευαισθητοποίησης "Αντώνης Τρίτσης" έχει ως βασική αρχή την «αποθήκευση» και διαχείριση της εκάστοτε απορροής του δικτύου ομβρίων μέσω ταμιευτήρα και όχι την απ' ευθείας διόδευση του πλημμυρικού φαινομένου στο Πάρκο, που θα οδηγούσε σε υπερδιαστασιολόγηση του έργου, ενώ ταυτόχρονα θα ρυθμίσει τελικά την παροχέτευση του συνολικού πλημμυρικού υδρογραφήματος, στο Πάρκο "Α.Τρίτσης", η οποία είναι επιβεβλημένη, λόγω των απαιτήσεων σε νερό, εξ' αιτίας του αρνητικού υδατικού ισοζυγίου του υδροσυστήματος του Πάρκου.

Επισημαίνεται ότι το έργο αυτό θα μελετηθεί έτσι ώστε να παρουσιάζει επαναληψιμότητα, αλλά και θα προτυποποιηθεί ώστε να μπορεί να λειτουργήσει ως πιλοτικό έργο για την κατασκευή παρόμοιων σε άλλα σημεία του Δήμου, αλλά και εκτός Δήμου.

Επιπλέον η ιδέα του συγκεκριμένου εγχειρήματος θα μπορούσε να επεκταθεί και στην υλοποίηση μικρότερων συστημάτων ανά ιδιοκτησία. Συγκεκριμένα στις πρασιές των ακινήτων θα μπορούσε να κατασκευαστεί μικρή δεξαμενή για αποθήκευση των ομβρίων των δωματίων. Εκτός της σημασίας της αποθήκευσης του νερού που θα χανόταν, ταυτόχρονα με αυτή τη διαδικασία υστερεί ένα πιθανό πλημμυρικό φαινόμενο σε μία συχνά πληγείσα περιοχή.

1.2.7 Καθαριότητα - Απορρίμματα

Η καθαριότητα της πόλης αποτελεί άμεση προτεραιότητα για τη Δημοτική Αρχή. Ο Δήμος, στο πλαίσιο των δυνατοτήτων του, με τον υφιστάμενο μηχανοκίνητο στόλο και το ανθρώπινο δυναμικό που διαθέτει, λύνει επαρκώς τα πρακτικά προβλήματα. Σαφώς υπάρχουν σημαντικά περιθώρια βελτίωσης στον τομέα αυτό, και ο Δήμος προσανατολίζεται στην ανάπτυξη και οργάνωση της Υπηρεσίας Καθαριότητας έχοντας ήδη δρομολογήσει τις διαδικασίες για την προμήθεια σύγχρονου στόλου και εξοπλισμού, προκειμένου να αντιμετωπιστούν τα πολυάριθμα προβλήματα. Μείζον θέμα στην Υπηρεσία αυτή, αποτελεί η έλλειψη εργατοτεχνικού προσωπικού.

Η αποκομιδή των οικιακών απορριμμάτων και των ογκωδών αντικειμένων γίνεται από τις υπηρεσίες του Δήμου με τελική απόθεση αυτών στο ΧΥΤΑ Λιοσίων. Ο μέσος όρος παραγωγής οικιακών απορριμμάτων υπολογίζεται ότι έχει μειωθεί, χωρίς όμως να υπάρχουν συγκεκριμένα στοιχεία.

Στη δημοτική επικράτεια λειτουργεί σύστημα 245 μόνιμων υπόγειων κάδων απορριμμάτων και 1.050 πλαστικών και μεταλλικών τροχήλατων σε όλο το Δήμο, το οποίο συνεισφέρει στη μείωση της οπτικής ρύπανσης και στην προστασία της υγείας των πολιτών από τη σήψη αυτών. Επίσης, σε κομβικά σημεία υπάρχουν κάδοι ανακύκλωσης της Ε.Ε.Α.Α., 430 στους Αγίους Αναργύρους και 350 στο Καματερό και με τη συνεχή ενημέρωση του κόσμου η συμμετοχή του θα είναι ακόμη μεγαλύτερη.

Δεν υπάρχουν καταγεγραμμένα στοιχεία τύπου και όγκου παραγόμενων τοξικών και επικίνδυνων αποβλήτων από τις εκτελούμενες παραγωγικές διαδικασίες στη δημοτική επικράτεια.

Αξίζει να αναφερθεί, το Τοπικό Σχέδιο Διαχείρισης Αποβλήτων του Δήμου ΑΑΚ, το οποίο έχει συντάξει η Δνση Περιβάλλοντος, με στόχο την αλλαγή του πεπαλαιωμένου μοντέλου αποκομιδής που είναι βλαβερό προς το περιβάλλον, ανθυγιεινό για τον εργαζόμενο στο δίκτυο αποκομιδής και επικίνδυνα εχθρικό για το δημότη. Το σχέδιο δίνει έμφαση στη "διαλογή στην πηγή" όπου "πηγή"

θεωρείται όχι ο Δήμος που συλλέγει τα απορρίμματα αλλά η "οικία" και ο "επαγγελματικός χώρος" όπου παράγονται τα απορρίμματα με άμεσο αποτέλεσμα τη δραστική μείωση των αποβλήτων σε σύμμεικτη μορφή. Το όφελος, είναι περιβαλλοντικό, οικονομικό και κοινωνικό. Η Δημοτική Αρχή προσανατολίζεται στην επικαιροποίηση του ανωτέρω σχεδίου, σύμφωνα με τις αρχές της κυκλικής οικονομίας προκειμένου να διασφαλιστεί η βιώσιμη και αειφόρος διαχείριση των στερεών αποβλήτων.

Προσφάτως, (Απρίλιος 2020), το Υπουργείο Περιβάλλοντος και Ενέργειας προχώρησε στη νομιμοποίηση ενός Σταθμού Μεταφόρτωσης Απορριμμάτων (ΣΜΑ) στη Δ.Κ. Αγίων Αναργύρων και ενός ΣΜΑ στη Δ.Κ. Καματερού. Ουσιαστικά, πρόκειται για χώρους που ήδη χρησιμοποιεί ο Δήμος για την αποθήκευση και διαχωρισμό των αδρανών ογκοδών υλικών και κλαδεμάτων, οι οποίοι δεν ήταν νομιμοποιημένοι. Στους χώρους αυτούς, η διαχείριση των απορριμμάτων θα γίνεται με "διαλογή στην πηγή".

1.2.8 Μετριασμός και Προσαρμογή στην Κλιματική Αλλαγή

Η κλιματική αλλαγή είναι εμφανής τις τελευταίες δεκαετίες, με κάποιες από τις εκφάνσεις της, όπως αύξηση της θερμοκρασίας, συχνότερη εμφάνιση επεισοδίων πλημμύρας και ξηρασίας, άνοδος της στάθμης της θάλασσας, να παρατηρούνται συχνότερα και με μεγαλύτερη ένταση. Επιπλέον τα ακραία καιρικά φαινόμενα και οι ισχυρότερες βροχοπτώσεις εμφανίζονται συχνότερα και προκαλούν πλημμυρικά φαινόμενα και υποβάθμιση της ποιότητας του νερού σε ορισμένες περιοχές. Η χώρα αντιμετωπίζει όλο και πιο συχνά περιόδους καύσωνα. Η λειψυδρία αυξάνεται συνεχώς, αυξάνοντας και τον κίνδυνο ξηρασίας και δασικών πυρκαγιών. Η κλιματική αλλαγή έχει συνέπειες και στην οικονομία αφού πλήττονται όλοι οι τομείς οικονομικής δραστηριότητας δηλαδή η γεωργία, η βιομηχανία και ο τριτογενής τομέας. Πλήττεται, επίσης, η ακεραιότητα των οικοσυστημάτων αλλά και η δημόσια υγεία καθώς έχει παρατηρηθεί αύξηση του αριθμού των θανάτων που σχετίζονται με τα επεισόδια καύσωνα.

Σε οικονομικούς όρους το κόστος των επιπτώσεων της κλιματικής αλλαγής είναι υπερβολικά μεγάλο. Σύμφωνα με τη μελέτη «The environmental, economic and social impacts of climate change in Greece» που εκπονήθηκε για λογαριασμό της Τράπεζας της Ελλάδας, το κόστος των μέτρων μετριασμού και προσαρμογής στην κλιματική αλλαγή θα είναι σημαντικά μικρότερο.

Η ολοκληρωμένη διαχείριση των θεμάτων που αφορούν την ποιότητα του περιβάλλοντος, τον μετριασμό και την προσαρμογή στην κλιματική αλλαγή σε κάθε δημοτική επικράτεια αποτελεί αποκλειστικό μέλημα κάθε δημοτικής αρχής και υπαγορεύεται από την ευρωπαϊκή και εθνική νομοθεσία. Σημειώνεται, ότι σε πλήθος διευρωπαϊκών δικτύων πρωτοβάθμιας ή και δευτεροβάθμιας αυτοδιοίκησης τα ζητήματα του περιβάλλοντος, όχι μόνο έχουν αναχθεί σε θέματα πρώτης προτεραιότητας, αλλά και διαμορφώνονται προϋποθέσεις άντλησης τεχνολογίας και χρηματοδοτικών πόρων για το σχεδιασμό και την ανάπτυξη μέτρων πρόληψης και προστασίας.

Στο πλαίσιο αυτό, ο Δήμος Αγίων Αναργύρων-Καματερού, έχει σημαντική παρουσία σε ευρωπαϊκά προγράμματα και διεθνή δίκτυα με αντικείμενο την προστασία του περιβάλλοντος, την εξοικονόμηση ενέργειας και την προσαρμογή στην κλιματική αλλαγή. Με αυτό τον τρόπο, ο Δήμος δεσμεύεται για την υλοποίηση σημαντικών δράσεων που θα θωρακίσουν την πόλη έναντι των μελλοντικών δυσμενών επιπτώσεων.

Η Οδηγία 2012/27/ΕΕ που αφορά την ενεργειακή απόδοση, προβλέπει για όλες τις χώρες της Ε.Ε δράσεις που αφορούν την εξοικονόμηση ενέργειας. Οι δήμοι καλούνται να ανταποκριθούν στις απαιτήσεις της Οδηγίας 2012/27/ΕΕ για την ενεργειακή απόδοση σύμφωνα με την οποία προβλέπεται η ανακαίνιση ενεργειακής αναβάθμισης σε κτίρια που ανήκουν και χρησιμοποιούνται

από το δημόσιο τομέα. Όσον αφορά τα νέα δημοτικά κτίρια, πρέπει να είναι σχεδόν μηδενικής κατανάλωσης από την 31 Δεκεμβρίου 2020 και σύμφωνα με το άρθρο 70 του Ν.4685/2020 που μεταφέρει την Οδηγία στο ελληνικό δίκαιο, η ημερομηνία αυτή γίνεται 1 Ιουνίου 2021. Για αυτό το λόγο, οι Δήμοι οφείλουν να πραγματοποιήσουν παρεμβάσεις εξοικονόμησης ενέργειας και ΑΠΕ στα δημοτικά κτίρια. Με αυτό τον τρόπο, ο Δήμος μπορεί να αποτελέσει παράδειγμα για τους δημότες και να τους παρακινήσει να εφαρμόσουν και οι ίδιοι αντίστοιχες πρακτικές.

Σύμφωνο των Δημάρχων

Με την απόφαση ΔΣ 115/2011, ο Δήμος ανταποκρίθηκε στο κάλεσμα των Δημάρχων της Ευρώπης να υπερβούν το στόχο μείωσης των εκπομπών διοξειδίου του άνθρακα (CO₂) κατά 20% έως το 2020 και υπέγραψε το Σύμφωνο των Δημάρχων (ΣΤΔ) στις 22/03/2011. Στο πλαίσιο των δεσμεύσεων που απορρέουν από το ΣΤΔ, ο Δήμος ξεκίνησε να προσαρμόζεται οπότε προχώρησε στην εκπόνηση των παρακάτω:

- Βασική απογραφή εκπομπών CO₂, που οφείλονται τόσο σε δημόσιες όσο και ιδιωτικές δραστηριότητες εντός των ορίων του Δήμου,
- **Σχέδιο Δράσης για την Αειφόρο Ενέργεια (ΣΔΑΕ)**, στο οποίο τίθενται οι στόχοι που θέτει ο Δήμος μέχρι το 2020, το οποίο υποβλήθηκε τον Σεπτέμβριο 2012.

Σύμφωνα με τα στοιχεία του ΣΔΑΕ, ο οικιακός και ο τριτογενής τομέας καταναλώνουν περίπου το 90% της συνολικής ενέργειας της πόλης, με αποτέλεσμα να ευθύνονται για ένα πολύ μεγάλο ποσοστό των εκπομπών CO₂. Αυτή η κατανάλωση προέρχεται κυρίως από: θέρμανση και ψύξη χώρων, παραγωγή ζεστού νερού σε νοικοκυριά, δημόσια και εμπορικά κτίρια.

Όσον αφορά τις εκπομπές του Δήμου ΑΑΚ, το ποσοστό συμμετοχής ανά τομέα στις συνολικές δημοτικές εκπομπές, έχει ως εξής:

- Δημοτικός φωτισμός : 55,9%
- Δημοτικά κτίρια και εγκαταστάσεις : 39,6%
- Δημοτικά οχήματα : 4,5%

Είναι προφανές ότι υπάρχει μεγάλο περιθώριο βελτίωσης της ενεργειακής απόδοσης τουοδοφωτισμού και των δημοτικών κτιρίων, αν εφαρμοστούν τα κατάλληλα μέτρα.

Στη συνέχεια, με την υπ' αρ. 273/2014 απόφαση ΔΣ εγκρίθηκε η συμμετοχή του Δήμου στην ευρωπαϊκή πρωτοβουλία Mayors' Adapt. Στο τέλος του 2015, οι πρωτοβουλίες Σύμφωνο των Δημάρχων και Mayors' Adapt συγχωνεύθηκαν στο νέο ολοκληρωμένο **Σύμφωνο των Δημάρχων για το Κλίμα και την Ενέργεια (Covenant of Mayors for Climate & Energy)**. Ο Δήμος ΑΑΚ με την υπ' αρ. απόφαση ΔΣ 17/2018 (ΑΔΑ: ΩΟΤ5Ω62-ΘΒ9), προσχώρησε στο Σύμφωνο των Δημάρχων για το Κλίμα και την Ενέργεια και υπέγραψε το επίσημο κείμενο.

Οι τρεις πυλώνες του ενισχυμένου Συμφώνου, είναι ο μετριασμός, η προσαρμογή και η ασφαλής, βιώσιμη και οικονομικά προσιτή ενέργεια. Δεδομένου ότι οι τοπικές αρχές αποτελούν τις βασικές κινητήριες δυνάμεις της ενεργειακής μετάβασης και της καταπολέμησης της κλιματικής αλλαγής στο πλησιέστερα στους πολίτες επίπεδο διακυβέρνησης, οι υπογράφωντες το νέο ολοκληρωμένο Σύμφωνο των Δημάρχων για το Κλίμα και την Ενέργεια δεσμεύονται :

Α) να μειώσουν τις εκπομπές CO₂ (και ενδεχομένως άλλων αερίων που συμβάλλουν στο φαινόμενο του θερμοκηπίου) στην έκταση των δήμων τους κατά τουλάχιστον 40% έως το 2030, συγκεκριμένα μέσω της βελτίωσης της ενεργειακής απόδοσης και της ευρύτερης χρήσης ανανεώσιμων πηγών ενέργειας·

Β) να αυξήσουν την ανθεκτικότητα μέσω της προσαρμογής στις επιπτώσεις της κλιματικής αλλαγής·

Γ) να συμμερίζονται το όραμα, τα αποτελέσματα, την πείρα και την τεχνογνωσία μας με άλλες τοπικές και περιφερειακές αρχές εντός και εκτός της ΕΕ, μέσω άμεσης συνεργασίας και ανταλλαγών μεταξύ ομοτίμων, ιδίως στο πλαίσιο του Παγκόσμιου Συμφώνου των Δημάρχων.

Για τη μετουσίωση των δεσμεύσεων αυτών, ο Δήμος ΑΑΚ έχει αναλάβει τη δέσμευση να ακολουθεί βήμα προς βήμα τον σχετικό χάρτη πορείας, συμπεριλαμβανομένης της κατάρτισης **Σχεδίου Δράσης για την Αειφόρο Ενέργεια και το Κλίμα (ΣΔΑΕΚ)** το οποίο και εγκρίθηκε από το Δ.Σ. με την υπ' αρ. 214/2020 (ΑΔΑ 6ΝΒΒΩ62-ΟΝΚ), και να παρακολουθεί τακτικά την πρόοδό του.

Έργο PRODESA, ευρωπαϊκό πρόγραμμα HORIZON 2020

Ο Δήμος ΑΑΚ, από το 2017, συμμετέχει ως εταίρος στο ευρωπαϊκό πρόγραμμα HORIZON 2020 με το έργο «Ανάπτυξη Επενδύσεων Ενεργειακής Απόδοσης για τη Νότια Αττική» και ακρώνυμο **PRODESA (Energy Efficiency Project Development for South Attica)**, στο Μέτρο ΕΕ22.

Το PRODESA είναι ένα πρωτοποριακό έργο που έχει ως στόχο να υποστηρίξει επτά μεγάλους δήμους στην περιοχή της Αθήνας να αναπτύξουν έργα ενεργειακής αποδοτικότητας και ΑΠΕ, χρησιμοποιώντας καινοτόμα χρηματοδοτικά εργαλεία και προσελκύοντας ιδιωτικές επενδύσεις μέσω συμβάσεων ενεργειακής απόδοσης (ΣΕΑ). Τα έργα ενεργειακής αποδοτικότητας και ΑΠΕ αφορούν την ενεργειακή αναβάθμιση δημοτικών κτιρίων, όπως σχολείων, αθλητικών εγκαταστάσεων, και την εγκατάσταση Φ/Β συστημάτων με τη χρήση ενεργειακού συμψηφισμού. Στην παρούσα φάση, για τα κτίρια του Δήμου ΑΑΚ τα οποία έχουν ενταχθεί στο έργο, έχουν ολοκληρωθεί οι ενεργειακές επιθεωρήσεις με σκοπό την αποτύπωση της υφιστάμενης κατάστασης και τη διαμόρφωση προτάσεων για τις πιο αποδοτικές παρεμβάσεις για κάθε κτίριο.

Έργο "LIFE-IP AdaptInGR: Ενισχύοντας την εφαρμογή πολιτικής για την προσαρμογή στην κλιματική αλλαγή στην Ελλάδα", ευρωπαϊκό πρόγραμμα LIFE IP

Επίσης, στο πλαίσιο της προσαρμογής στην κλιματική αλλαγή, ο Δήμος ΑΑΚ, συμμετέχει ως εταίρος στο ευρωπαϊκό πρόγραμμα LIFE IP με το έργο "LIFE-IP AdaptInGR: Ενισχύοντας την εφαρμογή πολιτικής για την προσαρμογή στην κλιματική αλλαγή στην Ελλάδα-Boosting the implementation of adaptation policy across Greece» στον άξονα ΚΛΙΜΑ. Ο Δήμος ΑΑΚ συμμετέχει στο πρόγραμμα με την πιλοτική δράση με τίτλο "**Ανάπτυξη πρότυπου υδροσυστήματος για τη διαχείριση των όμβριων υδάτων της περιοχής Γεροβουνό Καματερού και την παροχέτευσή τους στο Πάρκο Περιβαλλοντικής Ευαισθητοποίησης "Αντώνης Τρίτσης"**". Σε πρώτη φάση, θα εκπονηθεί μία ολοκληρωμένη μελέτη υδρολογικής – υδραυλικής μελέτης, η οποία θα προσδιορίζει την ποσότητα νερού που καταλήγει στο Πάρκο, και με βάση τα συμπεράσματα της μελέτης αυτής, στη συνέχεια, θα διερευνηθεί η δυνατότητα παροχέτευσης των αποχετευόμενων υδάτων στο ρέμα Πύργου Βασιλίσσης και η ανάπτυξη κατάλληλων συστημάτων για τη διαχείρισή τους εντός του Πάρκου. Με τη μελέτη αυτή, ο Δήμος ΑΑΚ, αντιμετωπίζει αφενός την ένταση των πλημμυρικών φαινομένων σε μια ιδιαίτερα πάσχουσα περιοχή της Δ.Κ. Καματερού, την περιοχή του Γεροβουνού και αφετέρου διερευνά τη δυνατότητα λύσης στο υπαρκτό σήμερα έντονο πρόβλημα λειψυδρίας του Πάρκου Περιβαλλοντικής Ευαισθητοποίησης "Αντώνης Τρίτσης".

Παράλληλα, ο Δήμος ΑΑΚ, με χρηματοδότηση από το ευρωπαϊκό πρόγραμμα LIFE IP, όπως προαναφέρθηκε, έχει ολοκληρώσει και εγκρίνει το Σχέδιο Δράσης για την Αειφόρο Ενέργεια και το Κλίμα (ΣΔΑΕΚ), στο οποίο τίθενται οι στόχοι που θέτει ο Δήμος μέχρι το 2030. Το ΣΔΑΕΚ του Δήμου ΑΑΚ εστιάζει αφενός στην ασφαλή, βιώσιμη και οικονομικά προσιτή ενέργεια και αφετέρου στο μετριασμό και την προσαρμογή στους κινδύνους, που απορρέουν από την κλιματική αλλαγή.

Άλλα ευρωπαϊκά προγράμματα σχετικά με την προστασία του περιβάλλοντος και την εξοικονόμηση ενέργειας

Το 2013 ο Δήμος Αγίων Αναργύρων-Καματερού συμμετείχε στο ευρωπαϊκό πρόγραμμα Intelligent Energy Europe και αποτέλεσε μία από τις 5 πόλεις που συμμετείχαν στη δεύτερη δοκιμαστική εφαρμογή του Πλαισίου Επιθεώρησης ADVANCE. Ο Δήμος ΑΑΚ επιλέχθηκε έτσι ώστε να διαπιστωθεί αν η εφαρμογή του Πλαισίου θα είχε ως αποτέλεσμα το αναμενόμενο κέρδος για μία πόλη χωρίς Σχέδιο βιώσιμης Κινητικότητας. Αποδείχθηκε, ότι το Πλαίσιο Επιθεώρησης ADVANCE μπορεί να αποτελέσει ένα χρήσιμο εργαλείο καθοδήγησης ακόμη και για τις πόλεις που δεν έχουν ακόμα ολοκληρωμένο σχέδιο βιώσιμης κινητικότητας καθώς και μια προστιθέμενη αξία για αυτές. Το όραμα πίσω από το Σχέδιο Δράσης ήταν «ο Δήμος Α.Α.Κ. να μπορεί να χαρακτηριστεί Ανερχόμενη Πόλη το 2016», και οι προτεινόμενες δράσεις, ένας συνδυασμός από βραχυπρόθεσμα χαμηλού κόστους μέτρα και πιο μακροπρόθεσμα, εστιάζουν στους ακόλουθους στόχους: α) Εσωτερική Οργάνωση, β) Προώθηση Πεζής Μετακίνησης, γ) Προώθηση Ποδηλάτου, δ) Ευαισθητοποίηση Κοινού, ε) Περιορισμός της Κίνησης στο Εσωτερικό του Δήμου με βελτίωση της Διαχείρισης Εμπορευματικών Μεταφορών.

Ως συνέχεια του ADVANCE, ο Δήμος ΑΑΚ συμμετείχε ως έταίρος σε διεθνείς συμπράξεις υλοποίησης των έργων SUMPNetwork και στη συνέχεια, CITYMOBILNET τα οποία χρηματοδοτήθηκαν από το ευρωπαϊκό πρόγραμμα URBACT III- Φάση Α' και Φάση Β', αντίστοιχα. Αντικείμενο του έργου SUMPNetwork αποτέλεσε η αντιμετώπιση προβλημάτων αστικής κινητικότητας και η υποστήριξη της πόλης στην ανάπτυξη στρατηγικών βιώσιμης αστικής κινητικότητας οι οποίες θα οδηγήσουν σε ένα πιο ενεργειακά αποδοτικό σύστημα μετακινήσεων και μεταφορών στην πόλη μας. Στα πλαίσια του έργου, αναπτύχθηκε ένα ευρωπαϊκό δίκτυο στο οποίο, εκτός από τον Δήμο μας, συμμετείχαν ο Δήμος Bielefeld (συντονιστής του έργου), Γερμανία, ο Δήμος Burgos, Ισπανία, ο Δήμος Szekesfehervar, Ουγγαρία και ο Δήμος Slatina, Ρουμανία.

Ο Δήμος, είναι σε συνεχή αναζήτηση χρηματοδοτικών εργαλείων και για το λόγο αυτό υποβάλλει προτάσεις χρηματοδότησης στο πλαίσιο εθνικών και ευρωπαϊκών προγραμμάτων.

1.2.9 Ασφάλεια και Πολιτική Προστασία

Στον τομέα της Ασφάλειας και Πολιτικής Προστασίας, ο Δήμος ΑΑΚ διαθέτει αντίστοιχο γραφείο στις αρμοδιότητες του οποίου συγκαταλέγονται, μεταξύ άλλων, η σύνταξη και επικαιροποίηση του Τοπικού Σχεδίου Αντιμετώπισης Εκτάκτων Αναγκών και Διαχείρισης Συνεπειών για φυσικές (σεισμούς, πλημμύρες, πυρκαγιές, κλπ), τεχνολογικές καταστροφές και λοιπές απειλές που δύναται να επηρεάσουν το Δήμο σύμφωνα με τον εθνικό σχεδιασμό πολιτικής προστασίας. Επίσης, σε περίπτωση ύπαρξης επερχόμενου κινδύνου η οποία γνωστοποιείται αρμοδίως μέσω της Γενικής Γραμματείας Πολιτικής Προστασίας και της Δ/σης Πολιτικής προστασίας της Αποκεντρωμένης Διοίκησης Αττικής, το γραφείο ενημερώνει ανάλογα, τους πολίτες.

Παράλληλα, το Γραφείο είναι αρμόδιο για την ασφάλεια των πολιτών καθώς και των δημοτικών κτιρίων και εγκαταστάσεων. Επί του παρόντος, το εν λόγω γραφείο είναι υποστελεχωμένο και χωρίς τον απαιτούμενο εξοπλισμό, ωστόσο, ο Δήμος κινείται προς την κατεύθυνση της στελέχωσης και άρτιας οργάνωσής του προκειμένου να διασφαλιστεί η προστασία των πολιτών. Ειδικότερα, έχουν γίνει αρχικές ενέργειες για την επαναφορά της Δημοτικής Αστυνομίας στο Δήμο καθώς και για την πρόσληψη προσωπικού για τις ανάγκες ασφάλειας και φρούρησης των δημοτικών κτιρίων και εγκαταστάσεων.

Αναφορικά με την αντιμετώπιση των έκτακτων αναγκών, τα έντονα φαινόμενα αναμένεται να δημιουργήσουν αυξημένες υποχρεώσεις στο Γραφείο Πολιτικής Προστασίας το οποίο θα κληθεί να διαχειριστεί τους κινδύνους επιτυχώς. Η μεγαλύτερη ετοιμότητα που απαιτείται, μεταφράζεται σε

δαπάνες για ενισχυμένο σχεδιασμό, για βελτίωση των υποδομών και λήψη επιπρόσθετων μέτρων και ενίσχυση του προσωπικού για την διαχείριση των καταστάσεων έκτακτης ανάγκης. Οι κίνδυνοι που αναμένεται να ενταθούν στην περιοχή και θα πρέπει να αντιμετωπισθούν για την αποτροπή του αντίκτυπου τους είναι η πλημμύρα, ο καύσωνας και η δασική πυρκαγιά. Ως κίνδυνος νοείται το φαινόμενο που μπορεί να προκαλέσει απώλεια ζωής, τραυματισμό ή άλλη βλάβη της υγείας καθώς και ζημιά, ή απώλεια περιουσίας και υποδομών. Με βάση τα στοιχεία του ΣΔΑΕΚ, οι βασικότεροι κίνδυνοι που ο Δήμος θα πρέπει να διαχειριστεί στο μέλλον είναι:

Κλιματικοί κίνδυνοι και επικινδυνότητα για το Δήμο Αγίων Αναργύρων-Καματερού

Τύπος κλιματικού κινδύνου	Τρέχον επίπεδο επικινδυνότητας	Αναμενόμενη αλλαγή της έντασης	Αναμενόμενη αλλαγή της συχνότητας	Χρονικό πλαίσιο (*)
Καύσωνας	Χαμηλό	Αύξηση	Αύξηση	Μεσο/ Μάκρο
Ακραίο ψύχος	Χαμηλό	Μείωση	Καμία αλλαγή	Μεσο/ Μάκρο
Ακραία βροχόπτωση	Μεσαίο	Αύξηση	Άγνωστο	Μεσο/ Μάκρο
Πλημμύρες	Μεσαίο	Αύξηση	Αύξηση	Μεσο/ Μάκρο
Ξηρασία	Χαμηλό	Αύξηση	Αύξηση	Μεσο/ Μάκρο
Καταιγίδες	Χαμηλό	Καμία αλλαγή	Καμία αλλαγή	Μεσο/ Μάκρο
Δασικές πυρκαγιές	Μεσαίο	Αύξηση	Αύξηση	Μεσο/ Μάκρο

(*) Μεσο = Μεσοπρόθεσμο, Μακρο = Μακροπρόθεσμο

Πηγή: ΣΔΑΕΚ Δήμου ΑΑΚ

α) Καύσωνας: στο Δήμο ΑΑΚ, οι συνθήκες τη θερμή περίοδο είναι ανεκτές καθώς οι υπάρχουσες υποδομές φαίνεται να συμβάλλουν στην άμβλυση της έντασης των επεισοδίων καύσωνα. Για το λόγο αυτό, τα επεισόδια καύσωνα είναι αραιά.

β) Ακραία βροχόπτωση: παρουσιάζει χαμηλή επικινδυνότητα στο παρόν. Στο μέλλον η ένταση αναμένεται να αυξηθεί αλλά η συχνότητα θα έχει μάλλον μικρή μείωση. Η αύξηση της έντασης υποστηρίζεται και από τη βιβλιογραφία, όπου προβλέπεται ότι τα χαρακτηριστικά των βροχοπτώσεων θα αλλάξουν στο μέλλον καθώς οι ακραίες βροχοπτώσεις θα είναι ακόμα πιο έντονες, με μεγάλες ποσότητες νερού να πέφτουν σε πολύ μικρά χρονικά διαστήματα

γ) Πλημμύρες: το τρέχον επίπεδο επικινδυνότητας είναι μεσαίο και η αναμενόμενη αλλαγή της έντασης και της συχνότητας θεωρείται αυξημένη. Ο Δήμος Αγίων Αναργύρων-Καματερού δέχεται μεγάλα ύψη βροχής που συχνά έχουν ως αποτέλεσμα πλημμυρικά φαινόμενα. Ο κίνδυνος θεωρείται μεσαίος προς υψηλός σε πολλά σημεία στο Δήμο και λόγω της αύξησης των ακραίων βροχοπτώσεων προβλέπεται ότι θα αυξηθεί.

δ) Ξηρασία: για το Δήμο Αγίων Αναργύρων-Καματερού υπάρχουν αρκετές μέρες μέσα σε ένα χρόνο όπου η βροχόπτωση είναι μικρότερη από 1 mm (δείκτης ξηρασίας). Για το λόγο αυτό, το τρέχον επίπεδο επικινδυνότητας θεωρείται μεσαίο. Όσον αφορά την αναμενόμενη αλλαγή έντασης και συχνότητας, αναμένεται να αυξηθούν κατά της περίοδο 2031-2060.

ε) Δασική πυρκαγιά: Ο κλιματικός κίνδυνος της δασικής πυρκαγιάς θεωρείται μεσαίος καθώς στο Δήμο Αγίων Αναργύρων-Καματερού, και συγκεκριμένα στη Δ.Κ. Καματερού βρίσκεται ένα μέρος του Ποικίλου Όρους (Βορειοανατολικό άκρο). Η αναμενόμενη αλλαγή της έντασης και της συχνότητας θεωρείται ότι θα αυξηθεί καθώς τα φαινόμενα τους καύσωνα και της ξηρασίας θα αυξηθούν και η βροχόπτωση θα μειωθεί.

1.2.10 Προστασία Αδέσποτων Ζώων

Ο Δήμος ΑΑΚ, στο πλαίσιο προστασίας της δημόσιας υγείας των πολιτών, αλλά και θεωρώντας ότι η διαχείριση των αδέσποτων ζώων εκτός από θέμα πολιτισμού, αποτελεί ταυτόχρονα και μια κοινωνική αναγκαιότητα, έχει επιδείξει ιδιαίτερη ευαισθησία στα θέματα που αφορούν τη διαχείριση των αδέσποτων και δεσποζόμενων ζώων της πόλης μας. Με τη σύσταση αρμόδιου γραφείου το οποίο ανήκει στην αρμοδιότητα του γραφείου Πολιτικής Προστασίας, υλοποιεί ένα ολοκληρωμένο πρόγραμμα για τη διαχείριση των ζητημάτων που αφορούν τα αδέσποτα και δεσποζόμενα ζώα της περιοχής. Πιο συγκεκριμένα, διατηρεί συνεργασία με το Διαδημοτικό Κέντρο Περίθαλψης Ζώων (ΔΙ.ΚΕ.ΠΑ.Ζ), συνεργάζεται με ιδιωτικά κτηνιατρεία που βρίσκονται στο Δήμο μας για τα έκτακτα περιστατικά (και με την κάλυψη θεμάτων που αφορούν τον έλεγχο πληθυσμού γατών) ολόκληρο το 24ωρο, συνεργάζεται αρμονικά και ακατάπαυστα με την ομάδα εθελοντών φιλόζωνων που καθημερινά εμπλουτίζεται και με νέους συνδημότες μας, τηρεί μητρώο υιοθεσιών αδέσποτων και καταγραφής δεσποζόμενων ζώων, όπως ακριβώς ορίζει η νομοθεσία, συνεργάζεται σταθερά και με φιλοζωικές οργανώσεις άλλων δήμων και, τέλος, προάγει την αρχή της ευαισθητοποίησης και ενημέρωσης για τα ζώα και το περιβάλλον κάθε χρόνο σε όλα τα σχολεία της Α' Βάθμιας Εκπαίδευσης με σχετικό εγκεκριμένο πρόγραμμα σε συνεργασία με το Υπουργείο Παιδείας.

Κρίνοντας την αναγκαιότητα για την ανάπτυξη μιας πόλης φιλικής προς τα ζώα και το περιβάλλον, πάντα με βάση, τα οριζόμενα από την κείμενη νομοθεσία και λαμβάνοντας υπόψη το πλήθος προτάσεων και αιτημάτων των δημοτών, ο Δήμος, το 2017 προχώρησε στη δημιουργία Δημοτικού Πάρκου Ψυχαγωγίας Σκύλων. Το εν λόγω πάρκο βρίσκεται στην περιοχή του Πευκώνα, η χρήση του είναι δωρεάν προς όλους και λειτουργεί βάσει συγκεκριμένου κανονισμού.

Παράλληλα, ο Δήμος, αξιοποιώντας τη σύγχρονη τεχνολογία, διαθέτει ολοκληρωμένο πρόγραμμα διαχείρισης και προστασίας της αστικής πανίδας. Πρόκειται για ηλεκτρονική πλατφόρμα, οι οποία παρέχει, ενδεικτικά, τις εξής υπηρεσίες: α) παροχή ειδικού micro-site, το οποίο συνδέεται με την κεντρική ιστοσελίδα του Δήμου, για την καταγραφή των ζώων συντροφιάς των κατοίκων της περιοχής και την ψηφιοποίηση μητρώου αδέσποτων ζώων, β) ψηφιοποίηση μητρώου δηλώσεων ηλεκτρονικής σήμασης δεσποζόμενων ζώων, γ) προώθηση αδέσποτων μικρών ζώων σε υπεύθυνες υιοθεσίες και συμβουλευτική υποστήριξη του Δήμου αναφορικά με τη διαδικασία υιοθεσίας, δ) ηλεκτρονική Φόρμα εξυπηρέτησης Δημότη, κλπ.

- Περισυλλογή: Οι κάτοικοι του Δήμου ΑΑΚ μπορούν να απευθύνονται στην ανωτέρω υπηρεσία για να δηλώσουν την ύπαρξη αδέσποτων, τραυματισμένων ή κακοποιημένων ζώων στην περιοχή τους, ή ζώων τα οποία χρίζουν στείρωσης ή περίθαλψης. Η υπηρεσία προωθεί το αίτημα στο ΔΙΚΕΠΑΖ το οποίο μεριμνά για την περισυλλογή αυτών τηρώντας σειρά προτεραιότητας βάσει της σοβαρότητας της κατάστασης και της αναγκαιότητας περισυλλογής. Λόγω του πλήθους των αιτημάτων, ο Δήμος προγραμματίζει την πρόσληψη μόνιμου υπαλλήλου με την αρμοδιότητα του περισυλλέκτη ζώων με

σκοπό την άμεση και αποτελεσματική διαχείριση και λύση των πρακτικών θεμάτων. Παράλληλα, ο Δήμος μέσω της ιστοσελίδας <https://straynoice.org/agankam/> δίνει τη δυνατότητα στους πολίτες να υποβάλλουν ηλεκτρονικά καταγγελία για κακοποίηση ζώου.

- Υιοθεσία: Η διαδικασία της υιοθεσίας ζώων μέσω του Γραφείου Προστασίας Αδέσποτων του Δήμου ξεκίνησε το 2012. Η υιοθεσία επιτρέπεται σε όποιον το επιθυμεί (ακόμα και σε κάτοικους εκτός των διοικητικών ορίων του Δήμου), γίνεται με τη συμπλήρωση ειδικού εντύπου υιοθεσίας και με την υποχρέωση της ηλεκτρονικής ταυτοποίησης του ζώου και της αποπαρασίτωσης. Τα ζώα υιοθετούνται εμβολιασμένα και, εφόσον είναι άνω των 6 μηνών και το επιθυμεί ο ιδιοκτήτης, στερημένα. Ο ενδιαφερόμενος μπορεί να επισκεφτεί την Υπηρεσία του Δήμου ή την ιστοσελίδα <https://straynoice.org/agankam/> προκειμένου να ενημερωθεί για τα ζώα που προορίζονται προς υιοθεσία ή εναλλακτικά να απευθυνθεί στο ΔΙΚΕΠΑΖ.

- Ο Δήμος ΑΑΚ στο πλαίσιο της επιδιωκόμενης ολοκληρωμένης παρέμβασης για τα αδέσποτα ζώα, και με βάση τη σχετική νομοθεσία, έχει συστήσει Πενταμελή Επιτροπή Παρακολούθησης του προγράμματος διαχείρισης αδέσποτων ζώων συντροφιάς του Δήμου. Η εν λόγω επιτροπή αποφασίζει για την επικινδυνότητα ενός ζώου συντροφιάς και αντιμετωπίζει τα προβλήματα που προκύπτουν κατά τη διαχείριση των αδέσποτων ζώων.

- Ίδρυση Δημοτικού Κτηνιατρείου ή Δημοτικής Κτηνιατρικής Κλινικής: ο Δήμος, στο πλαίσιο της ολοκληρωμένης παρέμβασης και μετά από πολυάριθμα αιτήματα κατοίκων, προγραμματίζει την ίδρυση Δημοτικού Κτηνιατρείου με σκοπό την παροχή κτηνιατρικών υπηρεσιών στα αδέσποτα σε πολύ χαμηλές τιμές, την καταγραφή του πληθυσμού των αδέσποτων, τη δημιουργία κινήτρων για την υιοθεσία ζώων, παροχή δωρεάν κτηνιατρικών υπηρεσιών στα δεσποζόμενα των ευπαθών ομάδων πληθυσμού, κλπ. Παράλληλα, εξετάζεται το ενδεχόμενο ίδρυσης Δημοτικής Κτηνιατρικής Κλινικής η οποία θα διαθέτει την κατάλληλη υποδομή και θα μπορεί να φιλοξενήσει τα προς περίθαλψη ζώα μέχρι την αποθεραπεία τους.

Αξίζει να αναφερθεί, ότι οι κάτοικοι της περιοχής είναι ιδιαίτερα ευαισθητοποιημένοι στο θέμα των αδέσποτων ζώων και υπάρχει σημαντικός αριθμός εθελοντών (μεμονωμένων και μη) που ασχολείται με το θέμα αυτό και συνεργάζεται άριστα με τις αρμόδιες υπηρεσίες του Δήμου.

Σαφώς, υπάρχουν σημαντικά περιθώρια βελτίωσης του Δήμου στον τομέα των αδέσποτων ζώων, γι' αυτό και προγραμματίζεται η λήψη μέτρων και η υλοποίηση περαιτέρω δράσεων για τη δημιουργία των κατάλληλων δομών και υποδομών και την ευαισθητοποίηση των πολιτών.

1.3

ΔΗΜΟΓΡΑΦΙΚΕΣ ΠΡΟΒΟΛΕΣ ΚΑΙ ΤΑΣΕΙΣ

1.3.1 Γενικά Δημογραφικά Χαρακτηριστικά

1.3.1.1 Δημογραφικά χαρακτηριστικά στην Ελλάδα και την Περιφέρεια Αττικής

Οι δημογραφικές τάσεις στην Ελλάδα ταυτίζονται σε μεγάλο βαθμό με αυτές της Ευρώπης. Σύμφωνα με τα στοιχεία της Γενικής Απογραφής Πληθυσμού, όπως αυτά έχουν δημοσιευθεί στην ιστοσελίδα της ΕΛ.ΣΤΑΤ. Ο μόνιμος πληθυσμός της Χώρας το 2011 ανήλθε σε 10.815.197 άτομα, παρουσιάζοντας μείωση 1,08% σε σχέση με το 2001.

Στην παρούσα ενότητα αναλύονται τα δημογραφικά χαρακτηριστικά της Χώρας και της Περιφέρειας Αττικής, σύμφωνα με τα διαθέσιμα στατιστικά στοιχεία από την ΕΛ.ΣΤΑΤ. Ειδικότερα, ο πληθυσμός της Περιφέρειας Αττικής το 2011 ανήλθε σε 3.828.434 κατοίκους, η πλειοψηφία των οποίων

συγκεντρώνεται στην ΠΕ Κεντρικού Τομέα Αθηνών. Η Περιφέρεια Αττικής συγκεντρώνει το 35% του πληθυσμού της χώρας, ενώ αναφορικά με την αναλογία ανδρών – γυναικών, παρατηρείται ότι υπερτερούν οι γυναίκες σε όλες τις περιφερειακές ενότητες, με εξαίρεση την ΠΕ Ανατολικής Αττικής, Δυτικής Αττικής και Νήσων. Η πυκνότητα του μόνιμου πληθυσμού στην Περιφέρεια Αττικής είναι 988 κάτοικοι ανά τετραγωνικό χιλιόμετρο με τον υψηλότερο αριθμό να καταγράφεται στην ΠΕ Κεντρικού Τομέα Αθηνών (11.796 κάτοικοι ανά τετραγωνικό χιλιόμετρο) και τον χαμηλότερο στην ΠΕ Νήσων (84,93 κάτοικοι ανά τετραγωνικό χιλιόμετρο). Στο Δήμο ΑΑΚ αντιστοιχούν 6.864 κάτοικοι ανά τετραγωνικό χιλιόμετρο.

Σύμφωνα με τα στοιχεία του πίνακα που ακολουθεί, το μέγεθος τόσο του συνολικού πληθυσμού στην Ελλάδα όσο και του πληθυσμού της Αττικής, μειώθηκε ελαφρά. Η μείωση αυτή ήταν πιο σημαντική στους άνδρες.

ΕΤΟΣ ΑΠΟΓΡΑΦΗΣ	ΣΥΝΟΛΟ ΧΩΡΑΣ			ΠΕΡΙΦΕΡΕΙΑ ΑΤΤΙΚΗΣ		
	Σύνολο	Άνδρες	Γυναίκες	Σύνολο	Άνδρες	Γυναίκες
2001	10.934.097	5.413.426	5.520.671	3.894.573	1.885.889	2.008.684
2011	10.815.197	5.302.703	5.512.494	3.828.434	1.845.663	1.982.771
% μεταβολή	-1,1	-2,1	-0,1	-1,7	-2,2	-1,3

Πηγή: ΕΛ.ΣΤΑΤ. Στοιχεία Απογραφής 2011

Σύμφωνα με τα στοιχεία του παρακάτω πίνακα, ο πληθυσμός στην Περιφέρεια Αττικής παρουσιάζει αύξηση μεταξύ των απογραφών 1991 και 2001, ωστόσο, το 2011 ο ρυθμός μεταβολής είναι σημαντικά μειωμένος, όπως αποτυπώνεται στον πίνακα που ακολουθεί.

1.3.1.2 Δημογραφικά χαρακτηριστικά Δήμου ΑΑΚ

Αντίθετα, ο μόνιμος πληθυσμός του Δήμου Αγίων Αναργύρων - Καματερού σύμφωνα με την απογραφή του 2011 (στοιχεία ΕΣΥΕ) ανέρχεται στα 62.529 άτομα και παρουσιάζει αυξητική τάση, ωστόσο, ο ρυθμός μεταβολής είναι μειούμενος σε σχέση με τα προηγούμενα χρόνια.

Μόνιμος Πληθυσμός	1991	2001	% Μεταβολής 2001-1991	2011	% Μεταβολής 2011-2001
Σύνολο Χώρας	10.259.900	10.934.097	6,57	10.815.197	-1,09
Περιφέρεια Αττικής	3.523.407	3.894.573	10,53	3.828.434	-1,70
Δήμος Αγίων Αναργύρων-Καματερού	48.464	56.123	15,80	62.529	11,41

Πηγή: ΕΛ.ΣΤΑΤ. Στοιχεία Απογραφής 2011

Είναι σημαντικό να τονιστεί η παραπάνω αύξηση του πληθυσμού του Δήμου ΑΑΚ, όταν μεγάλα αστικά κέντρα της χώρας όπως οι Δήμοι Αθηναίων, Θεσσαλονίκης, Πειραιώς, Καλλιθέας, Περιστερίου κ.α. παρουσίασαν αξιοσημείωτη μείωση του μόνιμου πληθυσμού τους.

Η αυξητική τάση καταδεικνύει τη δυναμική της πόλης και τη συγκράτηση του πληθυσμού, παρά το κύμα μετανάστευσης των νέων στο εξωτερικό για αναζήτηση εργασίας. Σε αυτό συμβάλλει η κοινωνική δομή της περιοχής καθώς και οι ισχυροί κοινωνικοί και οικογενειακοί δεσμοί που επηρεάζουν την απόφαση για μετακίνηση ή μετανάστευση.

1.3.2 Πληθυσμιακή Κατανομή

Η μελέτη της δομής του πληθυσμού (κατά ηλικία) είναι ιδιαίτερα χρήσιμη καθώς επιτρέπει τη εξαγωγή συμπερασμάτων αναφορικά με τις δημογραφικές προοπτικές. Επίσης, συμβάλει στην εκτίμηση του επιπέδου της κοινωνικής ανάπτυξης με τη σύνθεση και το μέγεθος του γεροντικού πληθυσμού και παρέχει πληροφορίες για τις προοπτικές της οικονομικής ανάπτυξης και τα αναγκαία μέτρα κοινωνικής και οικονομικής πολιτικής, δίνοντας ενδείξεις για το εργατικό δυναμικό (μέγεθος, σύνθεση κ.λ.π.), την έκταση και τη σύνθεση της αγοράς εργασίας, κλπ.

Εξετάζοντας την ηλικιακή σύνθεση πραγματικού πληθυσμού, από τα στοιχεία της Ε.Σ.Υ.Ε. το 2011, διαπιστώνουμε ότι ο πραγματικός πληθυσμός της περιοχής του Δήμου είναι σχετικά νέος ηλικιακά, γεγονός το οποίο εκφράζεται ως καθοριστικός παράγοντας για τη δυναμική ανάπτυξη της περιοχής. Πράγματι, ο πραγματικός πληθυσμός κάτω των 39 ετών καταγράφει στην απογραφή του 2011 ποσοστό συμμετοχής 51,60% επί του συνόλου του πραγματικού πληθυσμού της δημοτικής επικράτειας.

2011	
ΗΛΙΚΙΑΚΕΣ ΟΜΑΔΕΣ	ΠΛΗΘΥΣΜΟΣ
0-9	6.983
10-19	6.339
20-29	7.945
30-39	11.017
40-49	10.191
50-59	7.799
60-69	5.405
70+	6.850
ΣΥΝΟΛΟ	62.529

Πηγή: ΕΛ.ΣΤΑΤ. Στοιχεία Απογραφής 2011

Αντίστοιχα, σύμφωνα με τον πίνακα της ηλικιακής σύνθεσης του πραγματικού πληθυσμού του Δήμου παρατηρούμε ότι οι ηλικίες 20-49 ετών, που είναι οι πλέον παραγωγικές, καταλαμβάνουν το

46,6% του μόνιμου πληθυσμού. Δηλαδή, το προφίλ του τοπικού πληθυσμού είναι νεανικό και οικονομικά ενεργό αφού σχεδόν ο μισός πληθυσμός ανήκει στην οικονομικά ενεργή ηλικιακή ομάδα των 20-49 ετών. Η εξέλιξη αυτή συνεπάγεται ευχέρεια στην υιοθέτηση νέων μεθόδων εργασίας, στην αξιοποίηση των τεχνολογικών μεταβολών, κλπ.

Προκειμένου να συμπληρωθεί το δημογραφικό προφίλ του Δήμου υπολογίζονται τρεις δημογραφικοί δείκτες όπως, Δείκτης Γήρανσης¹, Δείκτης Νεανικότητας² και Δείκτης Εξάρτησης³, οι οποίοι δίνουν πολλές πληροφορίες για τη μελλοντική εξέλιξη μιας κοινωνίας-οικονομίας.

A. Ο Δείκτης Γήρανσης εκφράζει κατά πόσο το βάρος του πληθυσμού μετατοπίζεται από τη βάση της πληθυσμιακής πυραμίδας προς την κορυφή, πόσο δηλαδή γηρασμένος είναι ο πληθυσμός και κατά πόσο μια περιοχή αντιμετωπίζει πρόβλημα ανανέωσης του πληθυσμού της. Πιο συγκεκριμένα, ο δείκτης γήρανσης είναι ο λόγος των ατόμων 70+ ετών, προς τον πληθυσμό των παιδιών ηλικίας 0-19 ετών, αποτελεί δηλαδή τον αριθμό των ατόμων ηλικίας 70 ετών που αναλογεί σε 100 παιδιά. Υπολογίζεται ως εξής: Δείκτης γήρανσης: $(\text{Πληθυσμός } 70 \text{ ετών και άνω} / \text{Πληθυσμός } 0-19) * 100$

Στο Δήμο ΑΑΚ, η τιμή του εν λόγω δείκτη (51,42%) βρίσκεται αρκετά κάτω από το μέσο όρο της χώρας (75,41%), της Περιφέρειας Αττικής (69,12%) και της ΠΕ Δυτ. Τομέα (60,36%). Αυτό σημαίνει ότι ο πληθυσμός του Δήμου είναι νεανικότερος του γενικού μέσου όρου.

B. Ο Δείκτης Νεανικότητας, δηλαδή το ποσοστό των νέων ατόμων ηλικίας 0-19 ετών στο συνολικό πληθυσμό, ανέρχεται σε 21,31%, δλδ 3,4 μονάδες υψηλότερος του δείκτη σε επίπεδο Περιφέρειας (18,71%), γεγονός θετικό για την δημογραφική εικόνα του Δήμου.

Υπολογίζεται ως εξής: Δείκτης νεανικότητας: $(\text{Πληθυσμός } 0-19 \text{ ετών} / \text{Συνολικός πληθυσμός Δήμου}) * 100$

1

Δ. Γήρανσης : $(\text{πληθυσμός } 65+ / \text{πληθυσμό } 0-14 \text{ ετών}) * 100$. Βλ: Β. Κοτζαμάνης, "Λεξικό δημογραφικών όρων", http://www.demography-lab.prd.uth.gr/DDAoG/edu/Lexiko/LEXIKO_GR.pdf. Εν προκειμένω, ο δείκτης υπολογίστηκε με την ηλικιακή ομάδα 0-19 και όχι 0-14, καθώς και 70+ αντί για 65+, λόγω νέας κατηγοριοποίησης της ΕΛΣΤΑΤ για το 2011.

2 Δ. Νεανικότητας: $(\text{πληθυσμός } 0-14 \text{ ετών} / \text{σύνολο πληθυσμού}) * 100$. Βλ: Β. Κοτζαμάνης, "Λεξικό δημογραφικών όρων", http://www.demography-lab.prd.uth.gr/DDAoG/edu/Lexiko/LEXIKO_GR.pdf. Εν προκειμένω, ο δείκτης υπολογίστηκε με την ηλικιακή ομάδα 0-19 και όχι 0-14 καθώς και 70+ αντί για 65+, λόγω νέας κατηγοριοποίησης της ΕΛΣΤΑΤ για το 2011.

3 Δ. Εξάρτησης $(\text{πληθυσμός } 0-14 \text{ ετών} + \text{πληθυσμός } 65+) / (\text{πληθυσμό } 15-64 \text{ ετών}) * 100$: α) των ατόμων ηλικίας 0-14 ετών και 65+ ετών προς τον πληθυσμό ατόμων εργάσιμης ηλικίας 15-64 ετών ή ακόμη β) των ατόμων ηλικίας 0-19 ετών και 65 ετών και άνω προς τον πληθυσμό ατόμων ηλικίας 20-64 ετών (δυναμικά ενεργών ατόμων). Βλ.: Β. Κοτζαμάνης, "Λεξικό δημογραφικών όρων", http://www.demography-lab.prd.uth.gr/DDAoG/edu/Lexiko/LEXIKO_GR.pdf. Εν προκειμένω, ο δείκτης υπολογίστηκε με την ηλικιακή ομάδα 0-19 και όχι 0-14, καθώς και 70+ αντί για 65+, λόγω νέας κατηγοριοποίησης της ΕΛΣΤΑΤ για το 2011.

	Δείκτης Γήρανσης %	Δείκτης Νεανικότητας %	Δείκτης Εξάρτησης %
Σύνολο Χώρας	75,41	19,63	52,50
Περιφέρεια Αττικής	69,12	18,71	46,29
ΠΕ Δυτικού Τομέα	60,36	19,83	46,62
Δήμος Αγίων Αναργύρων-Καματερού	51,42	21,31	47,62

Πηγή: ΕΛ.ΣΤΑΤ. Στοιχεία Απογραφής 2011, (επεξεργασία στοιχείων)

Από τα στοιχεία του ανωτέρω πίνακα, προκύπτει ότι ο Δήμος ΑΑΚ έχει αυξημένο δείκτη νεανικότητας και σημαντικά μειωμένο δείκτη γήρανσης σε σχέση με την υπόλοιπη χώρα, γεγονός το οποίο εκφράζεται ως καθοριστικός παράγοντας για την δυναμική ανάπτυξη της περιοχής.

Γ. Ο Δείκτης Εξάρτησης δηλώνει την επιβάρυνση που δέχεται ο ενεργός πληθυσμός (20-69 ετών) από το γεροντικό και το νεανικό πληθυσμό (70+ και 0-19 ετών αντίστοιχα). Πρόκειται για τον αριθμό των εξαρτώμενων μελών που αντιστοιχεί στα παραγωγικά μέλη μιας κοινωνίας, και υπολογίζεται ως εξής: Δείκτης εξάρτησης: Πληθυσμός (0-19 + 70 και άνω / πληθυσμός 20-69 ετών)* 100

Ο Δείκτης εξάρτησης του Δήμου ΑΑΚ δείχνει τον παραγωγικό πληθυσμό της πόλης, δηλαδή πόσα εξαρτώμενα μέλη αντιστοιχούν σε 100 παραγωγικά μέλη. Ο δείκτης αυτός ανέρχεται στο 47,6% και είναι χαμηλότερος από αυτόν της χώρας. Αυτό σημαίνει ότι από το σύνολο του πληθυσμού της πόλης, περίπου το 47% είναι παραγωγικό από το οποίο ουσιαστικά εξαρτώνται τα ανήλικα και τα ηλικιωμένα άτομα.

Σε γενικές γραμμές, οι δείκτες νεανικότητας και εξάρτησης του Δήμου παρουσιάζουν ομοιομορφία χωρίς ιδιαίτερες αποκλίσεις στο σύνολο της χώρας, της περιφέρειας και της ΠΕ Δυτικού Τομέα. Αντιθέτως, ο δείκτης γήρανσης είναι αισθητά χαμηλότερος.

1.3.3 Πληθυσμιακή Σύνθεση

Σύμφωνα με την απογραφή του 2011, τον μόνιμο πληθυσμό του Δήμου ΑΑΚ αποτελούν 49% άνδρες και 51% γυναίκες, ποσοστά αντίστοιχα με αυτά της χώρας. Τα αντίστοιχα ποσοστά σε επίπεδο Περιφέρειας Αττικής είναι 48,2% άνδρες και 51,8% γυναίκες.

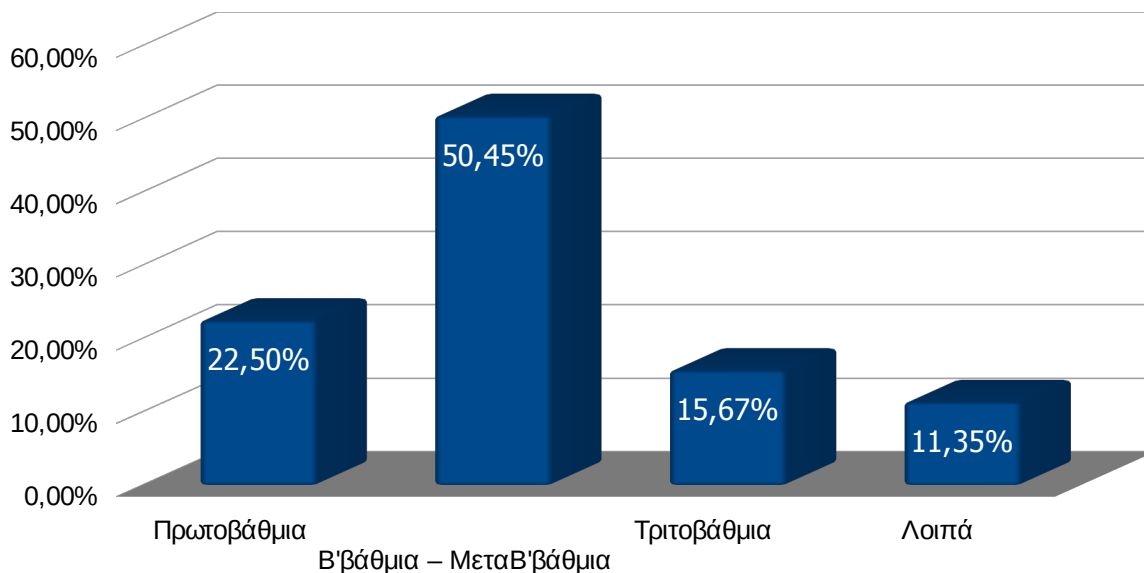
	Ποσοστό Ανδρών	Ποσοστό γυναικών
Σύνολο Χώρας	49%	51%
Περιφέρεια Αττικής	48%	52%
Δήμος Αγίων Αναργύρων-Καματερού	49%	51%

Πηγή: ΕΛ.ΣΤΑΤ. Στοιχεία Απογραφής 2011, (επεξεργασία στοιχείων)

Αναφορικά με την εκπαίδευση, από τα στοιχεία της ΕΣΥΕ (Απογραφή 2011), διαπιστώνεται ότι το ποσοστό του πληθυσμού της περιοχής που έχει τελειώσει το δημοτικό σχολείο ανέρχεται στο 22,5% του πραγματικού πληθυσμού. Κατά συνέπεια, το ποσοστό του πληθυσμού που δεν έχει ολοκληρώσει την υποχρεωτική εκπαίδευση (δηλαδή δημοτικό και γυμνάσιο, όπως απαιτείται σήμερα) θεωρείται πάρα πολύ υψηλό.

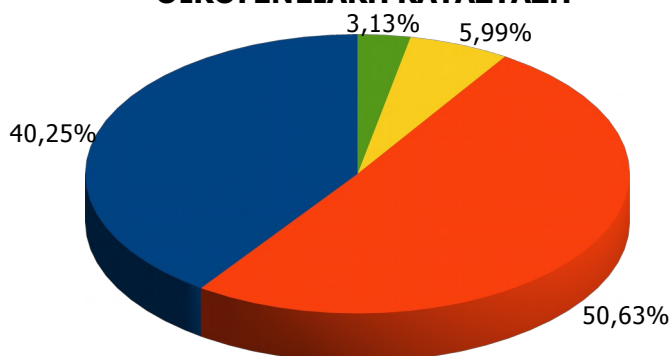
Αντίθετα, το ποσοστό των πτυχιούχων της τριτοβάθμιας εκπαίδευσης (Α.Ε.Ι. & Τ.Ε.Ι.), ανερχόμενο σε 14,5% θεωρείται ως αποδεκτό. Σε κάθε περίπτωση, το ποσοστό αυτό συγκρινόμενο με αντίστοιχα άλλων αστικών κέντρων της χώρας και ειδικότερα της Ευρωπαϊκής Ένωσης, θα έπρεπε να υπερβαίνει το 20% του πραγματικού πληθυσμού.

ΟΛΟΚΛΗΡΩΜΕΝΟ ΕΠΙΠΕΔΟ ΕΚΠΑΙΔΕΥΣΗΣ



Από το παρακάτω διάγραμμα, διαπιστώνεται ότι το μεγαλύτερο ποσοστό του πληθυσμού είναι έγγαμο και ανέρχεται στο 50,63%, ενώ ακολουθεί το ποσοστό των άγαμων που ανέρχεται στο 40,25%.

ΟΙΚΟΓΕΝΕΙΑΚΗ ΚΑΤΑΣΤΑΣΗ



- Άγαμοι:
- Έγγαμοι, με σύμφωνο συμβίωσης και σε διάσταση
- Χήροι και χήροι από σύμφωνο συμβίωσης
- Διαζευγμένοι και διαζευγμένοι από σύμφωνο συμβίωσης

1.3.4 Στοιχεία Δημοτολογίου

Σύμφωνα με τα στοιχεία του Δημοτολογίου του πρώην Δήμου Αγίων Αναργύρων και του πρώην Δήμου Καματερού, ο αριθμός των εγγεγραμμένων δημοτών σχεδόν διπλασιάστηκε στην περίοδο 1981-2007, καταγράφοντας μία αύξηση της τάξης του 91,90%.

Με βάση τα στοιχεία Μαΐου 2020, στο Δημοτολόγιο Αγίων Αναργύρων-Καματερού καταγράφονται συνολικά 38.905 Οικογενειακές Μερίδες με συνολικό αριθμό δημοτών 53.942 από τους οποίους 45.293 είναι εκλογείς (26.813 από τους Αγίους Αναργύρους και 18.480 από το Καματερό).

1.4

ΚΟΙΝΩΝΙΚΕΣ - ΠΟΛΙΤΙΣΤΙΚΕΣ - ΑΘΛΗΤΙΚΕΣ ΔΟΜΕΣ ΚΑΙ ΥΠΟΔΟΜΕΣ - ΕΘΕΛΟΝΤΙΣΜΟΣ

1.4.1 Δομές και Υποδομές Εκπαίδευσης

Στο Δήμο ΑΑΚ λειτουργούν υποδομές που αντιπροσωπεύουν όλες τις βαθμίδες εκπαίδευσης. Πιο συγκεκριμένα:

α) Δημοτικοί Βρεφονηπιακοί και Νηπιακοί Σταθμοί Δήμου ΑΑΚ

ΔΗΜΟΣ	ΝΗΠΙΑΚΟΙ ΣΤΑΘΜΟΙ	ΒΡΕΦΟΝΗΠΙΑΚΟΙ ΣΤΑΘΜΟΙ	ΣΥΝΟΛΟ
Δ.Κ. ΑΓΙΩΝ ΑΝΑΡΓΥΡΩΝ	0	4	4
Δ.Κ. ΚΑΜΑΤΕΡΟΥ	2	2	4
ΣΥΝΟΛΟ	2	6	8

Πηγή: Δνση Παιδείας Δήμου ΑΑΚ (επεξεργασία στοιχείων)

Εντός του 2021, προγραμματίζεται να λειτουργήσει ένας νέος Βρεφικός Σταθμός στη Δημοτική Κοινότητα Καματερού, δυναμικότητας 20 βρεφών.

Στους ανωτέρω σταθμούς για τη σχολική χρονιά 2019-2020, φιλοξενήθηκαν συνολικά 327 παιδιά και βρέφη. Ο Δήμος ΑΑΚ υλοποιεί από το 2011 το πρόγραμμα «Εναρμόνιση οικογενειακής και επαγγελματικής ζωής» του Ε.Π. "Ανάπτυξη Ανθρώπινου Δυναμικού" του Υπουργείου Εργασίας με συγχρηματοδότηση από την Ευρωπαϊκή Ένωση και Εθνικούς Πόρους, μέσω της ΕΕΤΑΑ Α.Ε. Το πρόγραμμα φιλοξενίας παιδιών, στο Δήμο ΑΑΚ υλοποιείται στους Βρεφικούς-Βρεφονηπιακούς Σταθμούς καθώς και στα Κέντρα Δημιουργικής Απασχόλησης Παιδιών (ΚΔΑΠ). Στόχος της δράσης είναι η αύξηση της απασχόλησης και της ισότιμης συμμετοχής των γυναικών στην εργασία, μέσω της παροχής θέσεων φροντίδας και φιλοξενίας των τέκνων τους σε Δομές, που συμμετέχουν στο Πρόγραμμα. Με τον τρόπο αυτό επιτυγχάνεται η ουσιαστική διευκόλυνση των γυναικών, προκειμένου να εναρμονίζουν τους απαιτητικούς και αντικρουόμενους ρόλους τους, μεταξύ οικογενειακής και επαγγελματικής ζωής.

Παράλληλα, ο Δήμος, σύμφωνα με τη σχετική νομοθεσία, έχει προχωρήσει στη σύσταση τετραμελούς επιτροπής με σκοπό την εξέταση της καταλληλότητας των ακινήτων των Μονάδων

Φροντίδας Προσχολικής Αγωγής και Διαπαιδαγώγησης, Παιδικών Εξοχών και γενικά ιδρυμάτων παιδικής προστασίας ιδιωτικού δικαίου προκειμένου να διαπιστωθεί εάν αυτά συγκεντρώνουν τους όρους και τις προϋποθέσεις των αντίστοιχων αποφάσεων που ορίζουν τις προδιαγραφές για την χορήγηση άδειας ίδρυσης και λειτουργίας.

β) Σχολεία Πρωτοβάθμιας Εκπαίδευσης Δήμου ΑΑΚ

ΔΗΜΟΣ	ΝΗΠΙΑΓΩΓΕΙΑ	ΔΗΜΟΤΙΚΑ	ΣΥΝΟΛΟ
Δ.Κ. ΑΓΙΩΝ ΑΝΑΡΓΥΡΩΝ	12	11	23
Δ.Κ. ΚΑΜΑΤΕΡΟΥ	12	8	20
ΣΥΝΟΛΟ	24	19	43

Πηγή: Δνση Παιδείας Δήμου ΑΑΚ (επεξεργασία στοιχείων)

Επίσης, στο πλαίσιο του προγράμματος «Εναρμόνιση οικογενειακής και επαγγελματικής ζωής», στο Δήμο λειτουργούν 2 Κέντρα Δημιουργικής Απασχόλησης Παιδιών (Κ.Δ.Α.Π.). Στο πλαίσιο ενίσχυσης των δράσεων κοινωνικής πολιτικής, ο Δήμος προχώρησε στην αύξηση των υφιστάμενων ΚΔΑΠ ιδρύοντας για πρώτη φορά **Κ.Δ.Α.Π. αθλητικών και πολιτιστικών δράσεων** για παιδιά από 5-12 ετών που κατοικούν στην ευρύτερη περιοχή του Δήμου. Έτσι, **από το σχολικό έτος 2020-2021, στο Δήμο θα λειτουργούν 5 Κ.Δ.Α.Π.** Σκοπός είναι η σωστή αξιοποίηση του ελεύθερου χρόνου των παιδιών με ατομική ή οργανωμένη δραστηριότητα ή μέσα από οργανωμένες ομάδες εργαστηρίων για ορισμένο χρονικό διάστημα της ημέρας και εκτός σχολικού ωραρίου καθώς και η εξυπηρέτηση των γονέων. Όλες οι υπηρεσίες παρέχονται δωρεάν.

ΔΗΜΟΣ	ΚΕΝΤΡΑ ΔΗΜΟΙΥΡΓΙΚΗΣ ΑΠΑΣΧΟΛΗΣΗΣ ΠΑΙΔΙΩΝ
Δ.Κ. ΑΓΙΩΝ ΑΝΑΡΓΥΡΩΝ	1 (2 βάρδιες)
Δ.Κ. ΚΑΜΑΤΕΡΟΥ	1
ΣΥΝΟΛΟ	2

Πηγή: Δνση Παιδείας Δήμου ΑΑΚ (επεξεργασία στοιχείων)

γ) Σχολεία Δευτεροβάθμιας Εκπαίδευσης Δήμου ΑΑΚ

ΔΗΜΟΣ	ΓΥΜΝΑΣΙΑ	ΛΥΚΕΙΑ	ΕΠΑΛ	ΣΕΚ	ΣΧΟΛΕΙΟ ΔΕΥΤΕΡΗΣ ΕΥΚΑΙΡΙΑΣ
Δ.Κ. ΑΓΙΩΝ ΑΝΑΡΓΥΡΩΝ	6	5	3	1	1
Δ.Κ. ΚΑΜΑΤΕΡΟΥ	3	2	1		
ΣΥΝΟΛΟ	9	7	4	1	1

Πηγή: Δνση Παιδείας Δήμου ΑΑΚ (επεξεργασία στοιχείων)

δ) Τριτοβάθμια Εκπαίδευση

Στο Δήμο, λειτουργεί το Δημόσιο ΙΕΚ Αγίων Αναργύρων με τις εξής ειδικότητες:

- Βοηθός Βρεφονηπιοκόμων

- Βοηθός Εργοθεραπείας
- Βοηθός Νοσηλευτικής Γενικής Νοσηλείας
- Βοηθός Φαρμακείου
- Στέλεχος Εμπορίας, Διαφήμισης και Προώθησης Προϊόντων (Marketing)
- Τέχνη Φωτογραφίας
- Τεχνικός Δικτύων και Τηλεπικοινωνιών
- Τεχνικός Εφαρμογών Πληροφορικής (Πολυμέσα-Web Designer - Developer / Video Games)
- Τεχνικός Κομμωτικής Τέχνης

ε) Το Κέντρο Δια Βίου Μάθησης (Κ.Δ.Β.Μ.) Αγίων Αναργύρων-Καματερού είναι η βασική δομή εκπαίδευσης ενηλίκων, που από το 2013 λειτουργεί με επιτυχία σε συνεργασία με το Ίδρυμα Νεολαίας και Δια Βίου Μάθησης, Ι.ΝΕ.ΔΙ.ΒΙ.Μ. (Ν.Π.Ι.Δ., εποπτευόμενο από το Υπουργείο Παιδείας και Θρησκευμάτων) και συγχρηματοδοτείται από το Ε.Κ.Τ. (Ευρωπαϊκό Κοινωνικό Ταμείο) και το Ελληνικό Δημόσιο.

Η μάθηση που παρέχεται στο Κ.Δ.Β.Μ. είναι προσαρμοσμένη στις ανάγκες της εκπαίδευσης ενηλίκων, δίνοντας προτεραιότητα στις ανάγκες του εκπαιδευόμενου. Τα προγράμματα που παρέχονται στο Κ.Δ.Β.Μ. έχουν αναπτυχθεί για να εξυπηρετήσουν τον παραπάνω σκοπό και είναι αποτέλεσμα συνεργασίας πολλών και εξειδικευμένων επιστημόνων και φορέων με σημαντική εμπειρία στην εκπαίδευση ενηλίκων.

Η υποστήριξη και προώθηση του εκπαιδευτικού έργου ενεργοποιείται με:

(α) εκπαιδευτικές δράσεις εθνικής εμβέλειας (Θεματικές Ενότητες),

(β) εκπαιδευτικές δράσεις τοπικής εμβέλειας, οι οποίες υλοποιούνται μετά από πρόταση των αιτούντων Δήμων και έγκριση του Ι.ΝΕ.ΔΙ.ΒΙ.Μ.

στ) Δημοτικό Ελεύθερο Ανοικτό Πανεπιστήμιο (ΔΕΑΠ)

Προσφάτως, ο Δήμος ΑΑΚ με την υπ' αρ. 26/2020 απόφαση ΔΣ (ΑΔΑ Ψ0ΞΑΩ62-ΒΔΘ) υιοθετώντας μια καινοτόμα προσέγγιση στην εκπαίδευση των ενηλίκων της πόλης, προχώρησε στην ίδρυση Δημοτικού Ελεύθερου Ανοικτού Πανεπιστημίου, σε συνεργασία με το Πανεπιστήμιο Ιωαννίνων.

Η σύσταση ενός τέτοιου εκπαιδευτικού ιδρύματος φιλοδοξεί να δώσει την ευκαιρία στους δημότες μας να αναπτύξουν τα ενδιαφέροντά τους, να αποκτήσουν νέες γνώσεις και δεξιότητες, να έρθουν σε επαφή με νέα γνωστικά πεδία και αντικείμενα επιστήμης προκειμένου να διευρυνθούν οι ορίζοντές τους και να θωρακιστούν ως προς την αντιμετώπιση των ζητημάτων της σύγχρονης ζωής στον τόπο μας.

Στο πλαίσιο αυτό, κλήθηκαν και αποδέχθηκαν, έγκριτοι Πανεπιστημιακοί δάσκαλοι, διδάκτορες και ερευνητές να πλαισιώσουν το Δημοτικό Ελεύθερο Ανοικτό Πανεπιστήμιο Αγίων Αναργύρων-Καματερού με τη διδασκαλία των γνωστικών τους αντικειμένων.

Το εγχείρημα αυτό ευελπιστεί να κάνει προσιτή την ακαδημαϊκή γνώση σε όλους τους πολίτες, και για το λόγο αυτό, δικαίωμα συμμετοχής έχουν όλοι ανεξαρτήτως ηλικίας και μορφωτικού επιπέδου.

1.4.2 Δομές και Υποδομές Υγείας, Κοινωνικής Πρόνοιας και Φροντίδας

1.4.2.1. Υποδομές Υγείας

Ο Δήμος Αγίων Αναργύρων-Καματερού ανήκει στη 2η Υγειονομική Περιφέρεια Πειραιώς και Αιγαίου. Στα διοικητικά όρια του Δήμου ΑΑΚ λειτουργούν και εξυπηρετούν ιατρικά και νοσηλευτικά μεγάλο μέρος των κατοίκων, οι εξής δομές:

1) Κέντρο Υγείας Αγίων Αναργύρων: στελεχώνεται από ολιγομελή διεπιστημονική ομάδα, χωρίς τις απαραίτητες ειδικότητες, σε αναντιστοιχία με το μέγεθος του πληθυσμού της περιοχής που πρέπει να εξυπηρετηθεί. Παρέχει υπηρεσίες πρόληψης και προαγωγής της υγείας στον υγιή πληθυσμό, ολοκληρωμένη φροντίδα ασθενών, με βαρύτητα στην αντιμετώπιση των χρόνιων νοσημάτων, καθώς και υπηρεσίες που άπτονται της δημόσιας υγείας, όπως εμβολιασμοί, κλπ. Το επίπεδο των παρεχόμενων υπηρεσιών δεν είναι ικανοποιητικό, λόγω έλλειψης πόρων, με αποτέλεσμα οι κάτοικοι της περιοχής να μην εξυπηρετούνται επαρκώς και να απευθύνονται σε ιδιώτες γιατρούς.

2) Σταθμός Προστασίας Μάνας – Παιδιού & Εφήβου: παρέχει υπηρεσίες προληπτικής ιατρικής σε υγιή άτομα χωρίς καμία οικονομική επιβάρυνση. Σκοπό έχει την διασφάλιση και προάσπιση της υγείας των ασφαλισμένων βρεφών, παιδιών, εφήβων και εγκύων όλων των ενταχθέντων στον Οργανισμό ασφαλιστικών ταμείων.

Στην πόλη δραστηριοποιείται σημαντικός αριθμός ιδιωτών γιατρών, καθώς και ορισμένα διαγνωστικά κέντρα τα οποία συντελούν στη μέγιστη και ποιοτικότερη κάλυψη της πρωτοβάθμιας φροντίδας υγείας της περιοχής.

Στα όρια του Δήμου ΑΑΚ δεν λειτουργούν δημόσια νοσοκομεία ή κλινικές. Οι κάτοικοι εξυπηρετούνται από νοσοκομεία και ιδιωτικές κλινικές όμορων ή κοντινών δήμων (πχ Αθήνα, Αττικό Νοσοκομείο στο Χαϊδάρι, κλπ).

Επίσης, στο Δήμο λειτουργεί το Περιφερειακό Τμήμα Ελληνικού Ερυθρού Σταυρού Αγίων Αναργύρων, το οποίο στηρίζει ασθενείς, πρόσφυγες, ηλικιωμένους, ανθρώπους με οικονομικές δυσκολίες και άτομα από κάθε ευάλωτη ομάδα του πληθυσμού, σε συνεργασία με το Κράτος και κοινωνικούς φορείς.

Ο Δήμος, μέσω της Δνσης Κοινωνικής Πολιτικής, έχει συνάψει μόνιμη συνεργασία με το Γενικό Νοσοκομείο Αθηνών "Ιπποκράτειο" στο πλαίσιο διοργάνωσης της εθελοντικής αιμοδοσίας που πραγματοποιείται στη Δ.Κ. Αγίων Αναργύρων και, αντίστοιχα, με το Γενικό Νοσοκομείο "Αμαλία Φλέμιγκ" για την αιμοδοσία της Δ.Κ. Καματερού. Επίσης, η εν λόγω Δνση, συνεργάζεται, με το Κέντρο Ψυχικής Υγείας και το Ψυχοπαιδαγωγικό Τμήμα Ψυχιατρικού Νοσοκομείου Αττικής με το Ψυχοπαιδαγωγικό Κέντρο ΜΕΛΙΑ. Κατά περίπτωση, συνεργάζεται με νοσοκομεία της Αττικής, ανάλογα με τις δράσεις πρόληψης και αγωγής υγείας που υλοποιεί. Τέλος, η Κοινωνική Υπηρεσία έχει συνάψει Πρωτόκολλα Συνεργασίας με εθελοντές γιατρούς στη δομή Κοινωνικό Ιατρείο-Δίκτυο Υπηρεσιών Υγείας, όπως παρουσιάζεται στη συνέχεια.

1.4.2.2 Δομές Υγείας

Σύμφωνα με το ισχύον νομοθετικό πλαίσιο, οι Δήμοι έχουν την αρμοδιότητα παροχής υπηρεσιών υγείας, ιδιαίτερα αυτών που αφορούν στην Πρωτοβάθμια Φροντίδα Υγείας. Η Δνση Κοινωνικών Υπηρεσιών του Δήμου ΑΑΚ, διαθέτει σημαντική εμπειρία κι έχοντας ως βασική προτεραιότητα την

ευαισθητοποίηση και συμμετοχή των πολιτών σε προγράμματα πρωτοβάθμιας πρόληψης και αγωγής υγείας, οργανώνει μέσω του Γραφείου Αγωγής Υγείας, τις παρακάτω δομές και δράσεις:

α) Κοινωνικό Ιατρείο - Δίκτυο Υπηρεσιών Υγείας για ανασφάλιστους πολίτες

Η Κοινωνική Υπηρεσία στην προσπάθειά της να στηρίξει τους πολίτες που αντιμετωπίζουν διάφορες ανάγκες, έχει συνάψει πρωτόκολλα συνεργασίας με εθελοντές γιατρούς και έχει δημιουργήσει το Κοινωνικό Δίκτυο Υγείας – Κοινωνικό Ιατρείο. Πρόκειται για μια πρωτοβουλία που βασίζεται στην εθελοντική προσφορά, έχει ως στόχο την δημιουργία ενός δικτύου παρεχόμενων υπηρεσιών υγείας και απευθύνεται στους συμπολίτες με σοβαρές οικονομικές δυσκολίες. Κατά το 2018, εξυπηρετήθηκαν από το Δίκτυο Υπηρεσιών Υγείας και εκδόθηκαν πάνω από 20 παραπεμπτικά σε ανασφάλιστους συμπολίτες μας από τους συνεργαζόμενους με το δίκτυο ιατρούς, διαφόρων ειδικοτήτων.

β) ΚΕΠ Υγείας

Ο θεσμός των ΚΕΠ Υγείας, αφορά τη δημιουργία ενός Δικτύου Κοινωνικής Μέριμνας και Φροντίδας για τον Πολίτη που κάνει την Πρόληψη και την Προαγωγή της Υγείας πράξη και παράλληλα διασφαλίζει σε κάθε κοινωνία ένα υψηλό επίπεδο διαβίωσης και ποιότητας ζωής, μέσα από δύο κεντρικούς άξονες λειτουργίας: 1) την προληπτική ιατρική και 2) την ευαισθητοποίηση του πληθυσμού σε θέματα υγείας. Το ΚΕΠ Υγείας σε καθημερινή βάση παρέχει σε υγιείς πολίτες τη δυνατότητα να υποβάλλονται σε εξετάσεις προσυμπτωματικού ελέγχου πριν νοσήσουν, τους ευαισθητοποιούν σε θέματα υγείας και πρόληψης και τους ενημερώνουν για τις δυνατότητες πρόσβασης σε υπηρεσίες υγείας της περιοχής τους. Πάνω από 100 πολίτες έχουν συμμετέχει στην συμβουλευτική καθοδήγηση των επαγγελματιών υγείας.

γ) Κοινωνικό Φαρμακείο

Παράλληλα με την λειτουργία του Κοινωνικού Ιατρείου λειτουργεί και το Κοινωνικό Φαρμακείο με στόχο την κάλυψη των φαρμάκων οικονομικά αδυνάτων συμπολιτών μας. Οι εξυπηρετούμενοι καλύπτονται με φάρμακα δωρεάν.

δ) Εθελοντική αιμοδοσία

Στον Δήμο Αγίων Αναργύρων – Καματερού λειτουργεί Δημοτική Τράπεζα Αίματος. Κάθε χρόνο διοργανώνονται εθελοντικές αιμοδοσίες, τόσο στην περιοχή των Αγίων Αναργύρων όσο και στην περιοχή του Καματερού, σε συνεργασία με το Ιπποκράτειο Νοσοκομείο και το Νοσοκομείο "Αμαλία Φλέμινγκ", αντίστοιχα.

ε) Υλοποίηση προγραμμάτων αγωγής υγείας α) στην παιδική ηλικία σε συνεργασία με το Τμήμα Κοινωνικής Ιατρικής του Νοσοκομείου Παιδών "Π.&Α.Κυριακού", β) σε ενήλικες σε συνεργασία με το Εθνικό Διαδημοτικό Δίκτυο Υγιών Πόλεων-Προαγωγής Υγείας (ΕΔΔΥΠΠΥ) και γ) στους εργαζομένους του Δήμου

στ) Υλοποίηση προγραμμάτων ευαισθητοποίησης στην κοινότητα με θέμα την αγωγή υγείας σε συνεργασία με το Εθνικό Διαδημοτικό Δίκτυο Υγιών Πόλεων-Προαγωγής Υγείας (ΕΔΔΥΠΠΥ).

1.4.2.3 Κοινωνική Πολιτική

Η Κοινωνική Πολιτική του Δήμου ΑΑΚ ασκείται με δομές και δράσεις, όπως:

1) Συμβουλευτική & ψυχολογική υποστήριξη σε ενήλικες δημότες και παιδιά

2) Προγράμματα συμβουλευτικής στην κοινότητα και συγκεκριμένα, βιωματικά εργαστήρια σε σχολεία της Α' βάθμιας Εκπαίδευσης τα οποία απευθύνονται σε γονείς, μαθητές και εκπαιδευτικούς

3) Σχεδιασμός, υλοποίηση και αξιολόγηση δράσεων κοινωνικής παρέμβασης από τους Κοινωνικούς Λειτουργούς, και ειδικότερα, υλοποίηση προγραμμάτων καταπολέμησης της φτώχειας και του κοινωνικού αποκλεισμού, ως εξής :

Άξονας 1: Κάλυψη ειδών διαβίωσης

- Υλοποίηση προγράμματος χορηγιών για είδη τροφίμων με σκοπό την κάλυψη των βασικών αναγκών των οικογενειών και των μοναχικών ατόμων της πόλης μας
- Καθιέρωση τράπεζας τροφίμων για οικογένειες με σοβαρά οικονομικά προβλήματα
- Συνεργασία με εθελοντικούς φορείς και οργανώσεις για τη διανομή ειδών διατροφής, ένδυσης και υπόδησης
- Υλοποίηση προγράμματος επισιτιστικής βοήθειας της Εταιρείας Κοινωνικής Προσφοράς Ελληνικού Εφοπλισμού ΣΥΝ-ΕΝΩΣΙΣ από το οποίο ωφελούνται σε μηνιαία βάση 50 οικογένειες της πόλης.

Άξονας 2: Εκπαίδευση

- Δίκτυο Εκπαιδευτικής Υποστήριξης, και συγκεκριμένα, συνεργασία μεταξύ της Κοινωνικής Υπηρεσίας με φροντιστήρια της πόλης στο πλαίσιο ενός άτυπου δικτύου εκπαιδευτικής υποστήριξης όπου μαθητές υποστηρίζονται δωρεάν.

Άξονας 3: Εθελοντισμός και Αλληλεγγύη

- Υλοποίηση δράσεων εθελοντισμού και αλληλεγγύης σε καταστάσεις έκτακτης ανάγκης
- Λειτουργία Κοινωνικού Ανταλλακτηρίου από την Ομάδα Εθελοντών "ΔΡΑΣΗ" με στόχο την ανταλλαγή μεταξύ των πολιτών, ρούχων, υποδημάτων και μικροαντικειμένων για την κάλυψη των βασικών αναγκών τους. Πέρα από τα είδη ένδυσης διατίθεται, επίσης, σημαντικός αριθμός παιχνιδιών, βιβλίων, οικιακών ειδών και σκευών. Στους αποθηκευτικούς χώρους φυλάσσονται επίσης κλινοσκεπάσματα, στρώματα εκστρατείας, αναπηρικά είδη για την χρήση τους σε έκτακτες ανάγκες.

4) Λειτουργία Γραφείου Ατόμων με Ειδικές Ανάγκες, με δράσεις όπως η συμβουλευτική υποστήριξη σε ΑμεΑ και τις οικογένειές τους, ενημέρωση για κοινωνικο-προνοιακές παροχές, συνεργασία με φορείς, υπηρεσίες και Μη Κυβερνητικές Οργανώσεις για την ορθότερη ενημέρωση των ενδιαφερομένων, συνεργασία και κοινές δράσεις με τον Σύλλογο Γονέων- Κηδεμόνων και Φίλων Α.με.Α "Η Ανοιχτή Αγκαλιά", καθώς και δράσεις για την οικονομική ελάφρυνση των ομάδων αυτών, όπως είναι τα μειωμένα δημοτικά τέλη.

5) Οι Υπηρεσίες Κατ' Οίκον Βοήθειας-Πρόγραμμα "Βοήθεια στο Σπίτι", απευθύνονται σε άτομα κάθε ηλικίας, κατοίκους του Δήμου, που αντιμετωπίζουν πρόσκαιρα ή μόνιμα προβλήματα σωματικής ή ψυχικής υγείας τα οποία συνδέονται με την ικανότητα αυτοεξυπηρέτησης. Σκοπός των κατ' οίκον υπηρεσιών είναι η παραμονή των ατόμων στο φυσικό και κοινωνικό τους περιβάλλον, η διατήρηση της συνοχής της οικογένειάς τους και η βελτίωση της ποιότητας ζωής τους. Οι κατ' οίκον υπηρεσίες παρέχονται κατόπιν ειδικής κοινωνικής έρευνας που διεξάγουν οι Κοινωνικοί Λειτουργοί της Υπηρεσίας μέσω της οποίας κρίνεται εάν συντρέχουν οι προϋποθέσεις ένταξης των

ωφελοόμενων στις υπηρεσίες αυτές. Το πλέγμα υπηρεσιών που παρέχεται στους ωφελοόμενους, ενδεικτικά, περιλαμβάνει συμβουλευτική υποστήριξη στον εξυπηρετούμενο και στο οικογενειακό του περιβάλλον, με στόχο την ενδυνάμωση και ενίσχυσή του σε ψυχοπαιστικές καταστάσεις, η νοσηλευτική φροντίδα και η οικογενειακή βοήθεια (καθαριότητα, μαγείρεμα, ψώνια, πληρωμή λογαριασμών ΔΕΚΟ, κ.α).

Το πρόγραμμα "Βοήθεια στο Σπίτι" ξεκίνησε στο Δήμο ΑΑΚ το 2011 και υλοποιείται στο πλαίσιο Προγραμματικής σύμβασης μεταξύ Υπουργείου Εργασίας Κοινωνικής Ασφάλισης και Πρόνοιας, του Υπουργείου Εσωτερικών, του Ι.Κ.Α. και της Ε.Ε.Τ.Α.Α. και χρηματοδοτείται από εθνικούς πόρους. Στόχος του προγράμματος είναι η βελτίωση της ποιότητας ζωής των εξυπηρετούμενων ηλικιωμένων ανδρών και γυναικών, καθώς και μη ηλικιωμένων (ΑΜΕΑ κλπ) που χρήζουν υποστηρικτικών υπηρεσιών, αλλά και ιατρικών ή και νοσηλευτικών υπηρεσιών ή και κατ' οίκον Βοήθειας, με στόχο την παραμονή τους στο οικείο φυσικό και κοινωνικό περιβάλλον, τη διατήρηση της συνοχής της οικογένειάς τους, την αποφυγή χρήσης ιδρυματικής φροντίδας και καταστάσεων κοινωνικού αποκλεισμού, καθώς και την εξασφάλιση αξιοπρεπούς επιπέδου διαβίωσης. Εκτιμάται ότι εντός του 2021, σύμφωνα με το άρθ. 91 του ν.4583/2018, το πρόγραμμα θα ενταχθεί σε οργανική μονάδα του Δήμου και θα στελεχωθεί με μόνιμο προσωπικό.

6) Κέντρο Κοινότητας

Η λειτουργία του Κέντρου Κοινότητας στο Δήμο Αγίων Αναργύρων - Καματερού ξεκίνησε το 2017. Πρόκειται για συγχρηματοδοτούμενη δομή από το Ευρωπαϊκό Κοινωνικό Ταμείο και εντάσσεται στο Επιχειρησιακό Πρόγραμμα της Περιφέρειας Αττικής. Στόχος της λειτουργίας του είναι να αποτελέσει ένα σημείο αναφοράς για την υποδοχή, καταγραφή, κατεύθυνση και παραπομπή των ωφελοόμενων ατόμων στις αρμόδιες υπηρεσίες, είτε σε τοπικό, είτε σε περιφερειακό είτε σε εθνικό επίπεδο.

Οι Υπηρεσίες που παρέχει το Κέντρο Κοινότητας κινούνται σε τρεις (3) κεντρικούς άξονες:

Α) Υποδοχή - Ενημέρωση - Υποστήριξη των πολιτών

Β) Συνεργασία με Υπηρεσίες, Φορείς και Δομές παροχής υπηρεσιών κοινωνικής προστασίας

Γ) Παροχή Υπηρεσιών, που θα αποσκοπούν στη βελτίωση του βιοτικού επιπέδου των πολιτών και θα διασφαλίζουν την κοινωνική ένταξη των ωφελουμένων.

Πληθυσμός – Στόχος : Πρόκειται για ένα πρόγραμμα που απευθύνεται στον γενικό πληθυσμό αλλά και στις ευάλωτες ομάδες και είναι κάτοικοι του Δήμου.

Στελέχωση: Στη δομή απασχολούνται τόσο μόνιμοι υπάλληλοι όσο και συμβασιούχοι ορισμένου χρόνου.

Αναλυτικά, οι επιμέρους δράσεις που πραγματοποιούνται είναι:

Α. Χρήση και αξιοποίηση του Ενιαίου Πληροφοριακού Συστήματος: καταγραφή ωφελοόμενων στην πλατφόρμα του Κέντρου Κοινότητας ώστε να φανεί τι είδους συνδρομή μπορεί να τους δοθεί για να επιλύσουν το πρόβλημα και από ποιο πρόγραμμα, υπηρεσία ή φορέα θα εξυπηρετηθούν. Κατά το 2018 εξυπηρετήθηκαν 1078 μοναδικοί ωφελοόμενοι, οι οποίοι καθ' όλη τη διάρκεια του έτους εξυπηρετούνταν από τα τμήματα της υπηρεσίας ανάλογα με τις εκάστοτε ανάγκες τους.

Β. Συστηματική επικοινωνία και συνεργασία με φορείς και υπηρεσίες του Δήμου για ενημέρωση και

εξασφάλιση αμεσότητας στη συνεργασία με τους ωφελούμενους του Κέντρου Κοινότητας.

Γ. Κινητοποίηση και εμπλοκή στις δράσεις κάθε τοπικής ομάδας που μπορεί να συνεισφέρει στους παραπάνω στόχους, έπειτα από συνεργασία με τα στελέχη του Κέντρου Κοινότητας. Συνεργασία με Κ.Κ. άλλων δήμων για ανταλλαγή απόψεων σε ζητήματα που αφορούν το έργο της δομής, αλλά και άλλων Υπηρεσιών, Συμμετοχή σε εκδηλώσεις που διοργανώνει η Διεύθυνση Κοινωνικής πολιτικής όπως για τη συγκέντρωση σχολικών ειδών σε άπορες οικογένειες του Δήμου Αγίων Αναργύρων - Καματερού. Επίσης τα στελέχη συμμετείχαν στον σχεδιασμό και την οργάνωση των λοιπών δράσεων της Διεύθυνσης Κοινωνικής Πολιτικής, όπως βιωματικά εργαστήρια στα Νηπιαγωγεία, Δημοτικά, Γυμνάσια και Λύκεια του Δήμου, με διάφορα θέματα.

Δ. Συνεργασία με το Γραφείο Απασχόλησης που λειτουργεί στον Δήμο και παραπομπή ωφελούμενων στο Γραφείο αυτό.

Ε. Ολοκληρωμένη υποστήριξη στους ωφελούμενους του προγράμματος ΚΕΑ (διαδικασία υποβολής αίτησης, απαραίτητες ενέργειες για την προσκόμιση και παραλαβή δικαιολογητικών).

ΣΤ. Σχεδιασμός και ανάπτυξη δράσεων για την Προαγωγή της Υγείας των πολιτών. Συμμετοχή σε προγράμματα αγωγής υγείας καθώς και ευαισθητοποίησης του γενικότερου πληθυσμού.

7) Κοινωνικό Παντοπωλείο

Το Κοινωνικό Παντοπωλείο προσφέρει δωρεάν τρόφιμα και είδη πρώτης ανάγκης (ρούχα ή άλλα είδη οικιακής χρήσης) σε άπορα άτομα που στερούνται των βασικών ειδών διαβίωσης (ηλικιωμένοι, μονογονεϊκές οικογένειες, πολύτεκνοι, ΑμεΑ). Επιπλέον, κάθε πολίτης μπορεί να αγοράσει προϊόντα σε τιμές *super market*, υποστηρίζοντας έτσι την λειτουργία του. Τα έσοδα που προκύπτουν διατίθενται για τη δωρεάν ενίσχυση με τρόφιμα οικογενειών της πόλης που βρίσκονται σε μεγάλη ανάγκη (μονογονεϊκές οικογένειες, πολύτεκνοι, ΑμεΑ, άποροι, με χαμηλό εισόδημα).

8) Γραφείο Πολιτικών Ισότητας των Φύλων

Ο Δήμος ΑΑΚ σε συνεργασία με τη Γενική Γραμματεία Ισότητας των Φύλων ανέλαβε δημόσια επίσημη δέσμευση για την προώθηση της αρχής της Ισότητας των Φύλων εντός της επικράτειάς του με την υπογραφή της "Ευρωπαϊκής Χάρτας για την Ισότητα Των Φύλων στις Τοπικές Κοινωνίες". Οι δεσμεύσεις που περιλαμβάνονται στην Ευρωπαϊκή Χάρτα, στοχεύουν στη βέλτιστη αξιοποίηση των δυνατοτήτων και των πόρων για την προώθηση της ισότητας των φύλων προς όφελος όλου του εύρους των ασκούμενων πολιτικών και των παρεχόμενων υπηρεσιών. Για την ουσιαστική εφαρμογή των δεσμεύσεων αυτών ο Δήμος προχώρησε στη σύσταση και λειτουργία εξειδικευμένου Γραφείου Πολιτικών Ισότητας των Φύλων, το οποίο ανήκει στο Τμήμα Εφαρμογής Κοινωνικών Προγραμμάτων και Κοινωνικής Προστασίας της Διεύθυνσης Κοινωνικής Πολιτικής του Δήμου. Το εν λόγω γραφείο, καθορίζει τις προτεραιότητες, τις ενέργειες και τα μέσα υλοποίησης, προκειμένου να προωθήσει την επίτευξη της πραγματικής ισότητας στην πράξη.

9) Κέντρα Ανοιχτής Προστασίας Ηλικιωμένων (Κ.Α.Π.Η.)

Στο Δήμο ΑΑΚ από το 1983 λειτουργούν 7 Κ.Α.Π.Η., προσφέροντας υπηρεσίες σε 6.261 εγγεγραμμένα μέλη. Μέσα από τα εξειδικευμένα προγράμματα που παρέχονται, επιτυγχάνεται η ενδυνάμωση των μεγαλύτερων σε ηλικία ατόμων, η ενεργοποίηση και ενθάρρυνση σε δημιουργικές δραστηριότητες, η συμμετοχή τους στη διαδικασία λήψης αποφάσεων μέσω των επιτροπών, η συμμετοχή τους σε προγράμματα δια βίου μάθησης, η ενίσχυση της εθελοντικής προσφοράς τους

με απώτερο στόχο τη μείωση της μοναξιάς και της κοινωνικής απομόνωσης και την ενίσχυση της ισότιμης κοινωνικής συμμετοχής τους.

1.4.2.4 Ειδικές πληθυσμιακές ομάδες

ROMA

Στο Δήμο ΑΑΚ έχει συγκεντρωθεί ένας σημαντικός αριθμός οικογενειών Ρομά (περίπου 500 άτομα) ο οποίος είναι μόνιμος και διαμένει σε κατοικίες στα όρια της πόλης. Η Διεύθυνση Κοινωνικής Πολιτικής, βασιζόμενη στις αρχές της ισότιμης αντιμετώπισης των πολιτών, υλοποιεί δράσεις ενημέρωσης και ευαισθητοποίησης όλων των πολιτών καθώς και της ομάδας Ρομά σε θέματα που αφορούν: προνοιακές παροχές (όπως Κοινωνικό Εισόδημα Αλληλεγγύης, επιδότηση ενοικίου), παροχές από τον Δήμο μας σε βασικά βιοτικά αγαθά, εκπαίδευση, απασχόληση κλπ.

Μετανάστες

Στο Δήμο ΑΑΚ υπάρχει ένας σημαντικός αριθμός μεταναστών κυρίως αλβανικής και πακιστανικής καταγωγής τους οποίους η Δνση Κοινωνικής Πολιτικής αντιμετωπίζει ισότιμα και εντάσσει σε όλες τις δράσεις ενημέρωσης και ευαισθητοποίησης, καθώς και σε προγράμματα παροχής βασικών βιοτικών αγαθών και προνοιακών παροχών, όπως Κοινωνικό Εισόδημα Αλληλεγγύης και Επιδότηση ενοικίου. Επίσης, στο πλαίσιο ένταξης προσφύγων και μεταναστών στο κοινωνικό σύνολο του Δήμου, λειτουργούν πρωινά τμήματα για παιδιά μεταναστών σε 2 Δημοτικά Σχολεία της πόλης. Είναι σημαντικό να αναφερθεί ότι η φοίτηση των μαθητών-προσφύγων στα πρωινά σχολεία έγινε ομαλά με την αποδοχή και βοήθεια της σχολικής κοινότητας, δλδ μαθητών, εκπαιδευτικών και γονιών.

Σημειώνεται ότι ο Δήμος μέσω του εγκεκριμένου προγράμματος των Ολοκληρωμένων Χωρικών Επενδύσεων Βιώσιμης Αστικής Ανάπτυξης (ΟΧΕ/ΒΑΑ Δυτικής Αθήνας) θα προχωρήσει στην υλοποίηση της δράσης "Εξασφάλιση προϋποθέσεων κοινωνικής ένταξης των ROMA και μεταναστών" με σκοπό την πλήρη ένταξή τους στην τοπική κοινωνία.

Εξαρτήσεις

Ο Δήμος ΑΑΚ, μέσω της Δνσης Κοινωνικής Πολιτικής, είναι ενεργό μέλος του Κέντρου Πρόληψης των Εξαρτήσεων και της Προαγωγής της Ψυχοκοινωνικής Υγείας ΦΑΕΘΩΝ και συνεργάζεται σε δράσεις ενημέρωσης και ευαισθητοποίησης της κοινής γνώμης για τα θέματα αυτά. Οι δράσεις αυτές απλώνονται σε όλον τον πληθυσμό ξεκινώντας από την μαθητική κοινότητα, τους εκπαιδευτικούς και τους γονείς. Επίσης, έχει συναφθεί συνεργασία με το ΚΕ.Θ.Ε.Α. στην πρόληψη της χρήσης ουσιών (με δράσεις streetwork, συνεδρίες συμβουλευτικής, κλπ).

1.4.3 Υποδομές και Δραστηριότητες για τον Πολιτισμό

Ο Δήμος Αγίων Αναργύρων-Καματερού διαθέτει αρκετές πολιτιστικές υποδομές και στα όριά του δραστηριοποιείται σημαντικός αριθμός πολιτιστικών συλλόγων. Οι δράσεις σε θέματα περιβαλλοντικά, πολιτισμικά, εικαστικών τεχνών, χορού, κλπ υλοποιούνται καθ'όλη τη διάρκεια του έτους από δημοτικούς και ιδιωτικούς φορείς, εθελοντές, κλπ.

Ο Δήμος Αγίων Αναργύρων – Καματερού διαθέτει τα παρακάτω πολιτιστικά κέντρα και σημεία πολιτιστικού ενδιαφέροντος:

1. Κέντρο Τέχνης και Πολιτισμού αίθουσα «Μαρία Έλενα» και θερινός Δημοτικός κινηματογράφος

«ONAR»

2. Βίλλα Μέρλα
3. Καφέ Τέχνης «Πευκώνας»
4. Ανοιχτό θέατρο ΟΡΦΕΑΣ (Πάρκο Ειρήνης, Συντάγματος & Αττάλου)
5. Ανοιχτό θέατρο Προφήτη Ηλία (περιοχή Αγ. Νικολάου)
6. Ανοιχτό θεατράκι Κοκκινόπουλου
7. Δημοτικό Πολιτιστικό Κέντρο Αγίων Αναργύρων «Σπύρος Αποστόλου».

Χώροι Αρχαιολογικού και Ιστορικού Ενδιαφέροντος

α) Η Ελιά του Πεισίστρατου

Στη Δ.Κ. Αγίων Αναργύρων, η Ελιά του Πεισίστρατου, δέντρο αποδεδειγμένης ηλικίας 25 αιώνων, έχει ανακηρυχθεί σε μνημείο φυσικής ιστορίας. Πρόκειται για το αρχαιότερο ελαιόδενδρο στη χώρα το οποίο συνδέει την πόλη των Αγίων Αναργύρων με την ιστορία της αρχαίας Αθήνας. Βρίσκεται σε ένα από τα πιο κεντρικά σημεία της πόλης, στην οδό Πεισιστράτους και είναι επισκέψιμη όλη μέρα.

Η ελιά «ανήκει στον αρχαίο Ελαιώνα του Πεισίστρατου, όπως πιστοποιήσει το 1919 η Αρχαιολογική Υπηρεσία», ένα από τα δεκάδες χιλιάδες δέντρα του Ιστορικού Ελαιώνα των Αθηνών, που διασώθηκε.

Η ελιά αυτή, το 1996 με απόφαση του Γενικού Γραμματέα της Περιφέρειας Αττικής κηρύχθηκε διατηρητέο μνημείο της φύσης «...ως ελιά του Πεισίστρατου και παρουσιάζει ιδιαίτερη βοτανική, αισθητική και ιστορική σημασία ...», είναι «εκατό χρόνια μεγαλύτερη από την Ακρόπολη και η αρχαιότερη ακμαία ελιά παγκοσμίως».

Για την Ελιά του Πεισίστρατου, κάθε Σεπτέμβριο από το 2014 και μετά, οργανώνονται οι εκδηλώσεις με τίτλο "Πεισιστράτεια" ως συνέχεια των Γιορτών Γειτονιάς. Με επίκεντρο την Ελιά του Πεισιστράτου διεξάγονται διάφορες πολιτιστικές δράσεις (θεατρικές και χορευτικές παραστάσεις, συναυλίες, εικαστικά, Καραγκιόζης κ.λπ.) με στόχο το ζωντάνεμα των γειτονιών και των δημόσιων χώρων του Δήμου. Σημειώνεται ότι τον Σεπτέμβριο 2018 ο Δήμος πέτυχε το label του Ευρωπαϊκού Έτους Πολιτιστικής Κληρονομιάς 2018 (Europe for Culture) μέσω του Υπουργείου Πολιτισμού.

Στο κέντρο του Καματερού, κοντά στη Λεωφόρο Φυλής, με αφορμή την ανάπλαση μιας παιδικής χαράς, ήρθαν στην επιφάνεια σπουδαία αρχαιολογικά ευρήματα:

β) Ευρήματα αρχαίων κτιστών τάφων του 4ου αιώνα μ.Χ. Ο ένας τάφος είναι κιβωτιόσχημος παραλληλόγραμμος σχήματος, διαστάσεων 1,07x2,21x0,62 μ, θεμελιωμένος στο φυσικό έδαφος. Καλύπτεται από δύο πλακοειδείς λίθους και μία μαρμάρινη επιτάφια στήλη, η οποία σώζεται σχεδόν ακέραιη και αποτελεί το πιο εντυπωσιακό εύρημα. Ο δεύτερος τάφος είναι κεραμοσκεπής και έχει διαστάσεις 0,45 x 1,80 x 0,48μ.

γ) Ευρήματα αρχαίου αγωγού, ο οποίος σώζεται σε δύο τμήματα, μήκους 3,15 και 4,90μ, τα οποία πιθανολογείται ότι αποτελούν τμήματα του Αχαρνικού Οχετού, σημαντικού υδροδοτικού έργου του 4ου αιώνα π.Χ.

Επίσης, στη Δ.Κ. Καματερού βρίσκονται δύο τείχη τα οποία εντάσσονται σε ένα ευρύτερο αμυντικό πλέγμα της Δυτικής Αττικής: Το τείχος του Καματερού και το τείχος του Γεροβουνού. Τα απομεινάρια της βάσης του τείχους του Καματερού είναι ελάχιστα αλλά διακριτά ενώ τα ίχνη του

τείχους του Γεροβουνού έχουν εξαφανιστεί.

δ) Το τείχος του Καματερού: Η ύπαρξή του συνδέεται με το τείχος στο Γεροβουνό και εντάσσεται στην ευρύτερη οχυρωματική κάλυψη της περιοχής του πεδίου των Επάνω Λιοσίων (νυν Άνω Λιοσίων) και ειδικότερα με το κλείσιμο του περάσματος μεταξύ Πάρνηθας και Αιγάλεω και για αυτό γινόταν η υπόθεση ότι το τείχος πρέπει να εκτεινόταν βόρεια προκειμένου να εμποδίζει πιθανούς εισβολείς στο αθηναϊκό πεδίο.

ε) Το τείχος του Γεροβουνού εντοπίζεται ένα χιλιόμετρο ανατολικά της βόρειας κατάληξης του όρους Αιγάλεω και του οικισμού Καματερό. Εντάσσεται στα οχυρωματικά και φρουριακά έργα του Λεκανοπεδίου των Αθηνών. Το τείχος βρισκόταν στο ομώνυμο ύψωμα που ήλεγχε το δρόμο από την Αθήνα προς το Μενίδι και τη Χασιά. Το τείχος περιέκλειε μια έκταση 60 στρεμμάτων και περιελάμβανε πιθανόν επτά αμυντικούς πύργους.

Η μη προστασία και ανάδειξη των τειχών εντάσσεται στο μεταπολεμικό πρότυπο οικιστικής ανάπτυξης (αυθαίρετα, έλλειψη εφαρμογής οργανωμένης πολεοδομίας) αλλά και στη μη βιώσιμη εκμετάλλευση πόρων της περιοχής (λατομεία) και τη συγκέντρωση οχλουσών δραστηριοτήτων (χωματερές) με μακροπρόθεσμες αρνητικές συνέπειες για την τοπική ταυτότητα και την ποιότητα ζωής. Επίσης, η βαρύτητα του μητροπολιτικού κέντρου της Αθήνας είχε επίπτωση και στην προστασία και ανάδειξη των αρχαιολογικών θησαυρών με τα ευρήματα στην περιφέρεια του λεκανοπεδίου να αγνοούνται και να παραμελούνται.

Παρά το γεγονός ότι καθιερώθηκε τοπική εορταστική περίοδος για την ιστορική μάχη του Καματερού -27.1.1827 («Βουρβάχεια»), αυτή δεν έχει συνδεθεί με την ανάδειξη και προστασία του περιβάλλοντος της περιοχής και την επισήμανση των σχετικών τοπόσημων. Επίσης, δεν έχει οριστεί κάποιο σχετικό «ιστορικό/πολιτιστικό» μονοπάτι, ενταγμένο σε ένα τοπικό σχέδιο βιώσιμης αστικής κινητικότητας. Ευτυχώς, η εξαιρετικά σημαντική περιοχή όπου λειτουργούσε δημοτικό αναψυκτήριο και σχετική διαδρομή για πεζούς, τυγχάνει σήμερα της εθελοντικής φροντίδας του Συλλόγου Ποντίων Καματερού «Δημήτριος Ψαθάς», ωστόσο χρήζει αναβάθμισης και διασύνδεσης μέσω πεζοπορικής διαδρομής με το κέντρο του οικισμού.

Ο Δήμος διαχειρίζεται τα θέματα πολιτισμού μέσω του Τμήματος Πολιτισμού.

Τμήμα Εκμάθησης Παραδοσιακών Χορών: Στο τμήμα φοιτούν άτομα όλων των ηλικιών. Η ομάδα παρουσίασης συμμετέχει σε τοπικές εκδηλώσεις, στο Φεστιβάλ παραδοσιακών χορών που κάθε χρόνο διοργανώνεται στους Αγίους Αναργύρους και παίρνει μέρος σε φεστιβάλ άλλων Δήμων.

Τμήμα Μπαλέτου : Κάθε χρόνο ο Δήμος διοργανώνει παραστάσεις μπαλέτου στις οποίες παίρνουν μέρος όλα τα παιδιά. Στόχος είναι η διάδοση και η ανάπτυξη του κλασικού μπαλέτου και προσδοκία η λειτουργία μιας Ανώτερης Επαγγελματικής Σχολής Μπαλέτου.

Σύγχρονος χορός: Το τμήμα σύγχρονου χορού, ξεκίνησε την λειτουργία του το 1997. Διδάσκονται η τεχνική του σύγχρονου χορού, σύνθεση, contact improvisation και αυτοσχεδιασμός, σε τάξεις εφήβων (από 12 ετών) και ενηλίκων (αρχάριοι - προχωρημένο επίπεδο). Έχουν πραγματοποιηθεί παραστάσεις σύγχρονου χορού, στις οποίες έχουν συμμετάσχει, αποκλειστικά, οι μαθητές του τμήματος, έχοντας έτσι την ευκαιρία να αποκτήσουν χορευτική εμπειρία και να αγωνιστούν τόσο για την τεχνική αρτιότητα όσο και για την ουσιαστική τέχνη.

Τμήμα Εικαστικών Τεχνών: λειτουργούν τμήματα αγιογραφίας, ζωγραφικής, χαρακτηριστικής ψηφιδωτού, κεραμικής, κόσμημα, εφαρμοσμένες τέχνες, βιτρό, κούκλα μαριονέτα.

Θεατρικό παιχνίδι: συμμετέχουν κυρίως, παιδιά προσχολικής-σχολικής ηλικίας, καθώς και ομάδες εφήβων και ενηλίκων. Στο τέλος κάθε χρονιάς τα τμήματα παρουσιάζουν παραστάσεις και δρώμενα ενώ κατά την διάρκεια των μαθημάτων οι μαθητές παίρνουν μέρος σε θεματικά εργαστήρια.

Φιλαρμονική Ορχήστρα: Έχει αξιόλογη συμμετοχή στις εκδηλώσεις και στα μουσικά δρώμενα της πόλης αλλά και της ευρύτερης περιοχής. Αποτελείται από ερασιτέχνες μουσικούς οι οποίοι συμμετέχουν στις εκδηλώσεις και δίνουν χρώμα στην πόλη. Το κοινωνικό έργο είναι σημαντικό, αφού απασχολεί 80 περίπου άτομα και αποτελεί μια άριστη διέξοδο για τα παιδιά που μπορεί να διδαχθούν και να μάθουν μουσική δωρεάν. Τα μουσικά όργανα που διδάσκονται είναι: Τρομπέτα, Κλαρινέτο, Σαξόφωνο, Τύμπανα, Φλάουτο, Ευφώνιο, Τρομπόνι, Τούμπα, Κρουστά, Όμποε. Εμφανίζεται σε Επετείους, θρησκευτικές εορτές καθώς και σε συναυλίες στην πόλη των Αγίων Αναργύρων. Το ρεπερτόριό της αποτελείται από έργα κλασικά και σύγχρονα, Ελλήνων και ξένων συνθετών.

Δημοτική Δανειστική Βιβλιοθήκη

Η Δημοτική Βιβλιοθήκη στεγάζεται στο Δημοτικό Πολιτιστικό Κέντρο "Σπύρος Αποστόλου". Ουσιαστικά, πρόκειται για έναν χώρο με αποθηκευμένα, μη καταγεγραμμένα βιβλία. Η λειτουργία της βιβλιοθήκης δεν είναι επαρκώς οργανωμένη και για το λόγο αυτό, έχει κριθεί ως ανεπαρκής για την κάλυψη των αναγκών των δημοτών.

Δημοτικό Ωδείο

Το Δημοτικό Ωδείο ιδρύθηκε το 1996. Αναγνωρισμένο από το Υπουργείο Πολιτισμού να χορηγεί πτυχία και διπλώματα, έχει ως στόχο να προετοιμάζει μελλοντικούς παιδαγωγούς, σολίστ με πλήρη μουσική κατάρτιση αλλά και ερασιτέχνες μουσικούς, δίνοντας τους τις σωστές βάσεις στις καλλιτεχνικές τους ανησυχίες. Διδάσκει επιλεγμένο και έμπειρο εκπαιδευτικό προσωπικό.

Τα Μουσικά τμήματα είναι:

- Σχολή Πιάνου
- Σχολή Κιθάρας
- Σχολή Αρμονίου - Ακορντεόν
- Σχολή Βιολιού
- Σχολή Μπουζουκιού -Μπαγλαμά
- Σχολή Μονωδίας
- Σχολή σύγχρονου έντεχνου τραγουδιού
- Τμήμα Χορωδίας
- Σχολές Ανώτερων θεωρητικών - Ειδικό Αρμονίας, Αντίστιξη, Φυγή, Σύνθεση
- Διεύθυνση Χορωδίας
- Υποχρεωτικά θεωρητικά μαθήματα: Θεωρία, Αρμονία, Solfege, Ιστορία Μουσικής, Μορφολογία, Οργανογνωσία
- Τμήμα προθεωρίας με σκοπό την ομαλή ένταξη και εναρμόνιση τους με τις μουσικές σπουδές
- Μουσικοκινητικό σύστημα ORFF για παιδιά προσχολικής ηλικίας

Κάθε χρόνο οι μαθητές του Ωδείου παίρνουν μέρος σε συναυλίες τον Δεκέμβριο και τον Απρίλιο. Οι μαθητές των μεγάλων τάξεων παίρνουν μέρος σε μουσικά σχήματα και εμφανίζονται σε διάφορες εκδηλώσεις του Δήμου.

Μουσειακές Συλλογές

Ο Δήμος διαθέτει 2 μουσειακές συλλογές οι οποίες στεγάζονται στο Πολιτιστικό Κέντρο "ΣΠΥΡΟΣ ΑΠΟΣΤΟΛΟΥ" και είναι οι εξής:

α) Συλλογή Φυσικής Ιστορίας και Πετρωμάτων: Η συλλογή διαγράφει το χρονικό διάστημα από 300 εκατομμύρια έτη πριν από σήμερα. Τα απολιθώματα ξεκινούν από τότε και φτάνουν μέχρι και σύγχρονα είδη.

β) Συλλογή Παλαιού Ραδιοφώνου: Η συλλογή αποτελείται από 153 κομμάτια με παλιά ραδιόφωνα των αρχών του 20ού αιώνα. Όλα είναι διαφορετικά, και φυσικά συλλεκτικά, από διάφορες φірμες της εποχής: Wega, Igelon, Telefunken, Blaupunkt κ.λπ. Όλα τα παλιά ραδιόφωνα λειτουργούν και σήμερα, όπως την παλιά εποχή. Μια μοναδική συλλογή - ίσως η μεγαλύτερη στην Ελλάδα - με 153 κομμάτια παλιών ραδιοφώνων, κοσμή τις βιτρίνες μιας αίθουσας και προκαλεί το ενδιαφέρον αλλά και τη μεγάλη συγκίνηση του κοινού που επισκέπτεται αυτό τον ωραίο και καλαίσθητο χώρο, όπου ζωντανεύουν στιγμές όχι μόνο από την ιστορία του ραδιοφώνου, αλλά εν γένει από την ιστορία της Ελλάδας.

Ενδεικτικές πολιτιστικές δραστηριότητες

Στο πλαίσιο των πολιτιστικών δραστηριοτήτων του Δήμου, διοργανώνεται σε ετήσια βάση πλήθος εκδηλώσεων στις οποίες, λαμβάνουν μέρος οι σπουδαστές των παραπάνω τμημάτων. Τα είδη των εκδηλώσεων που πραγματοποιούνται κάθε χρόνο ποικίλουν και καλύπτουν ευρύ φάσμα πολιτιστικών και πνευματικών δραστηριοτήτων, όπως:

- μουσικές παραστάσεις,
- θεατρικές παραστάσεις,
- ποικίλες εκθέσεις και εκθέσεις εικαστικών,
- διάφορα φεστιβάλ, όπως φεστιβάλ χορού και μουσικής,
- συνέδρια, ομιλίες, εκπαιδευτικά προγράμματα,
- παιδικές εκδηλώσεις,
- εκθέσεις βιβλίου, παρουσιάσεις βιβλίων, κλπ.

Παράλληλα, πραγματοποιούνται, σε συνεργασία και με άλλους τοπικούς φορείς, ετήσιες θεσμοθετημένες πολιτιστικές εκδηλώσεις όπως είναι τα Βουρβάχεια, τα Κούλουμα Καθαρής Δευτέρας, το Πανηγύρι Αγίου Γεωργίου, η τοπική γιορτή των Αγίων Αναργύρων και οι χριστουγεννιάτικες εκδηλώσεις.

Πολιτιστικοί Σύλλογοι

Στο Δήμο ΑΑΚ, δραστηριοποιείται πλήθος πολιτιστικών συλλόγων οι οποίοι οργανώνουν ποικίλες εκδηλώσεις από τους Πολιτιστικούς Συλλόγους της περιοχής, οι οποίες σε ορισμένες περιπτώσεις είναι αρκετά ενδιαφέρουσες και πρωτότυπες. Πρόκειται για εκδηλώσεις που για κάθε φορέα τους έχουν ιδιαίτερο τοπικό χαρακτήρα. Με την αρωγή και συνδιοργάνωση της Δημοτικής Αρχής, οι τοπικοί Σύλλογοι σε συνεργασία με τον αντίστοιχο Πολιτιστικό Τομέα του Δήμου επιτελούν σπουδαίο πρωτογενές πολιτιστικό έργο. Συγκεντρώνουν, καταγράφουν, διασώζουν, επεξεργάζονται και παρουσιάζουν λαογραφικά, εθνικά, εθνομολογικά, κοινωνικά, οικονομικά, μυθολογικά, ιστορικά, αφηγηματικά, μουσικά, χορευτικά, ήθη και έθιμα, τελετουργικά και κάθε είδους στοιχεία που φυλάσσονται στη λαϊκή μνήμη, διατηρούνται ως λαϊκή πρακτική και αποτελούν το αξιακό υλικό της κάθε κοινωνικής ομάδας.

Οι πολιτιστικοί σύλλογοι που δραστηριοποιούνται στην περιοχή είναι:

ΠΟΛΙΤΙΣΤΙΚΟΙ ΣΥΛΛΟΓΟΙ	Δ.Κ. ΑΓΙΩΝ ΑΝΑΡΓΥΡΩΝ	Δ.Κ. ΚΑΜΑΤΕΡΟΥ	ΣΥΝΟΛΟ
ΕΝΩΣΗ ΚΡΗΤΩΝ	1		1
ΣΥΛΛΟΓΟΣ ΝΑΞΙΩΤΩΝ	1		1
ΣΥΛΛΟΓΟΣ ΕΥΒΟΙΩΤΩΝ	1		1
ΣΥΛΛΟΓΟΣ ΗΠΕΙΡΩΤΩΝ	1	1	2
ΣΥΛΛΟΓΟΣ ΠΟΝΤΙΩΝ	1	1	2
ΣΥΛΛΟΓΟΣ ΠΕΛΟΠΟΝΗΣΙΩΝ	1	1	2
ΛΑΟΓΡΑΦΙΚΟΣ ΣΥΛΛΟΓΟΣ «ΑΟΡΕΙΤΗΣ»	1		1
ΣΥΛΛΟΓΟΣ ΡΟΥΜΕΛΙΩΤΩΝ	1		1
ΠΑΝΔΗΜΟΤΙΚΟΣ ΣΥΛΛΟΓΟΣ ΓΥΝΑΙΚΩΝ	1		1
ΣΥΛΛΟΓΟΣ ΚΡΗΤΩΝ «ΑΡΚΑΔΙ»		1	1
ΣΥΛΛΟΓΟΣ ΕΥΒΟΙΩΤΩΝ		1	1
ΣΥΛΛΟΓΟΣ ΓΙΟΡΝΤΑΝΙ		1	1
ΟΙΚΟΔΟΜΙΚΟΣ ΣΥΝΕΤΑΙΡΙΣΜΟΣ «ΑΤΤΑΛΟΣ»		1	1
ΣΥΝΟΛΟ	9	7	16

1.4.4 Αθλητικές Εγκαταστάσεις και Δραστηριότητες

Ο Δήμος ΑΑΚ, για την πραγματοποίηση των αθλητικών του δραστηριοτήτων έχει στην κυριότητα του τις ακόλουθες αθλητικές εγκαταστάσεις:

ΠΟΛΙΤΙΣΤΙΚΟΙ ΣΥΛΛΟΓΟΙ	Δ.Κ. ΑΓΙΩΝ ΑΝΑΡΓΥΡΩΝ	Δ.Κ. ΚΑΜΑΤΕΡΟΥ
ΔΗΜΟΤΙΚΟ ΓΥΜΝΑΣΤΗΡΙΟ (Ανοιχτό)	1	
ΔΗΜΟΤΙΚΟ ΚΛΕΙΣΤΟ ΓΥΜΝΑΣΤΗΡΙΟ	1	
ΔΗΜΟΤΙΚΟ ΚΟΛΥΜΒΗΤΗΡΙΟ (ΠΙΣΙΝΑ ΕΚΜΑΘΗΣΗΣ)	1	
ΔΗΜΟΤΙΚΟ ΓΗΠΕΔΟ 5Χ5	1	
ΓΗΠΕΔΑ ΑΝΤΙΣΦΑΙΡΙΣΗΣ	1	

ΣΧΕΔΙΟ

ΕΠΙΧΕΙΡΗΣΙΑΚΟΥ ΠΡΟΓΡΑΜΜΑΤΟΣ ΔΗΜΟΥ ΑΓΙΩΝ ΑΝΑΡΓΥΡΩΝ-ΚΑΜΑΤΕΡΟΥ 2019-2023
ΦΑΣΗ Α': ΣΤΡΑΤΗΓΙΚΟΣ ΣΧΕΔΙΑΣΜΟΣ

ΑΘΛΗΤΙΚΟ ΚΕΝΤΡΟ «ΚΟΡΟΪΒΟΣ»(ΜΠΑΣΚΕΤ-ΤΕΝΙΣ)	1	
ΔΗΜΟΤΙΚΟ ΓΥΜΝΑΣΤΗΡΙΟ	1	
ΑΝΟΙΧΤΟ ΓΗΠΕΔΟ ΜΠΑΣΚΕΤ (ΑΝΑΚΑΣΑ)	1	
ΑΝΟΙΧΤΟ ΓΗΠΕΔΟ ΜΠΑΣΚΕΤ (ΕΚΚΛΗΣΙΑ ΑΓΙΩΝ ΑΝΑΡΓΥΡΩΝ)	1	
ΑΝΟΙΧΤΟ ΓΗΠΕΔΟ ΤΕΝΙΣ 5Χ5	1	
ΑΝΟΙΧΤΟ ΓΗΠΕΔΟ ΜΠΑΣΚΕΤ	1	
ΔΗΜΟΤΙΚΟ ΣΤΑΔΙΟ ΚΑΜΑΤΕΡΟΥ		1
ΚΛΕΙΣΤΟ ΓΗΠΕΔΟ ΚΑΜΑΤΕΡΟΥ		1
ΔΗΜΟΤΙΚΟ ΓΥΜΝΑΣΤΗΡΙΟ ΚΑΜΑΤΕΡΟΥ		1
ΑΘΛΗΤΙΚΟ ΚΕΝΤΡΟ ΑΤΤΑΛΟΥ		1
ΓΗΠΕΔΟ 5Χ5		1

Οι ανωτέρω εγκαταστάσεις μπορούν να χρησιμοποιηθούν για την πραγματοποίηση αθλητικών εκδηλώσεων, δραστηριοτήτων και δρώμενων, προπονήσεων καθώς και οποιαδήποτε άλλη χρήση αποφασίσει το Δημοτικό Συμβούλιο, πχ πολιτιστικές και κοινωνικές εκδηλώσεις, όπως σεμινάρια, συναυλίες, κ.λπ. Χρήση των αθλητικών εγκαταστάσεων, εκτός από το Δήμο και τα νομικά πρόσωπα, μπορούν να κάνουν φορείς του Δημοσίου, Ν.Π.Δ.Δ., Ν.Π.Ι.Δ., αθλητικοί φορείς (ομοσπονδίες, σωματεία, σύλλογοι κ.α.), δημόσια-ιδιωτικά σχολεία και φυσικά πρόσωπα.

Το Τμήμα Αθλητισμού του Δήμου ΑΑΚ, παρέχει τις ακόλουθες υπηρεσίες προς τους δημότες:

1) Άθληση για όλους (Προγράμματα Μαζικού Αθλητισμού): στα τμήματα Άθλησης για όλους υλοποιούνται αθλητικά προγράμματα -μικρής και μεγάλης διάρκειας-μαζικής άθλησης για παιδιά και ενήλικες τα οποία υλοποιούνται από Πτυχιούχους Καθηγητές Φυσικής Αγωγής, εξειδικευμένους ανά άθλημα. Ειδικότερα, παρέχονται:

- Κολύμβηση, Κολυμβητήριο ΕΙΑΑ
- Στίβος, Δημοτικό Στάδιο Ιλίου, Αγόρια & Κορίτσια 8 - 15 ετών, προετοιμασία για στρατιωτικές σχολές & ΤΕΦΑΑ
- Γυμναστική - αεροβίωση,
- Ρυθμική γυμναστική,
- Ενόργανη γυμναστική,
- Άσκηση στην τρίτη ηλικία,
- Ποδόσφαιρο - Μίνι ποδόσφαιρο

- Μπάσκετ
- Αντισφαίριση (Τένις)
- Πετοσφαίριση (Βόλεϊ),
- Πίνγκ- πόνγκ
- Σκάκι
- Αθλητικό camp
- Πρόγραμμα «Καλοκαίρι και Αθλητισμός»
- Πεζοπορία-Σκι στο βουνό, rafting

2) Διοργάνωση Αθλητικών Εκδηλώσεων: Κάθε χρόνο διοργανώνεται πλήθος εκδηλώσεων, και συγκεκριμένα:

- Αγώνας Δρόμου
- Ανώμαλος αγώνας δρόμου 10 χιλ.
- Ποδηλατικός Γύρος
- Παιχνίδι στο δρόμο
- Σχολικά Τουρνουά βόλεϋ, μπάσκετ, ποδόσφαιρο, χάντμπωλ
- Τουρνουά τένις, σκάκι, πίνγκ πόνγκ
- Open τουρνουά τένις ανδρών - γυναικών
- Γιορτή γυμναστικής
- Γιορτή ποδοσφαίρου
- Γιορτή τένις
- Γιορτή κολύμβησης- αγώνες κολύμβησης

3) Αγωνιστικός Αθλητισμός: Στην περιοχή αναπτύσσεται αξιόλογη αθλητική δραστηριότητα από τους ακόλουθους Αθλητικούς Συλλόγους και Ομίλους, με του οποίους το Τμήμα Αθλητισμού του Δήμου είναι σε άμεση συνεργασία. Ειδικότερα:

- Γυμναστικός Σύλλογος Αγίων Αναργύρων
- Αθλητικός Όμιλος Ελπίς
- Αθλητικό Σωματείο Εντελέχεια
- Αθλητικός Όμιλος Λεωνίδας
- Αθλητικός Σύλλογος Αγίων Αναργύρων "Balokas Team"
- Αθλητικός Σύλλογος Παραολυμπιακών Αγωνισμάτων (Α.Μ.Ε.Α)
- Αθλητικός Γυμναστικός Σύλλογος Ηρακλής
- Όμιλος Αντισφαίρισης Αγίων Αναργύρων
- Γυμναστικός Σύλλογος Αγίων Αναργύρων "Αθανάσιος Μαλεβιζόπουλος"
- Αθλητικός Σύλλογος "Θέμιδα"
- Αθλητικός Τοξευτικός Όμιλος "Φιλοκτήτης"
- Ανοιχτή Αγκαλιά- ΑΜΕΑ
- Α.Π.Σ. Αστήρας Αγίων Αναργύρων (χόκεϊ)
- Α.Γ.Σ. Μαχητές του Λεωνίδα (Πυγμαχία)

- Ποδοσφαιρικός Αθλητικός Όμιλος Καματερού
- Γυμναστικός Αθλητισμός Σύλλογος Καματερού
- Α.Ο. Άπταλος Καματερού
- Αθλητικός Σύλλογος ΔΙΑΣΤΡΟ
- Δημοτικός Αθλητικός Όμιλος Καματερού
- Αθλητικός Όμιλος «Άθληση και Ζωή»
- Αθλητικός Σύλλογος «ΑΜΙΛΛΑ»
- Αθλητικός Σύλλογος Αντίμαχος
- Αθλητικός και Πολιτιστικός Σύλλογος Μυρμιδόνες
- Αθλητικός Σύλλογος JUDO 4 ALL
- Αθλητικός Σύλλογος Fighting Step
- Αθλητικός Σύλλογος Ανάτασις
- Αθλητικός Σύλλογος "Άτρωτος" Καματερού

Για την ανάπτυξη του αγωνιστικού αθλητισμού ο Δήμος ενισχύει τους αθλητικούς συλλόγους της περιοχής. Τους παραχωρεί προς χρήση τις δημοτικές αθλητικές υποδομές, καλύπτοντας έτσι ένα μεγάλο μέρος των αναγκών για χώρους άθλησης. Εποπτεύει και ελέγχει τους όρους άσκησης των νέων παιδιών, βάσει ενός πλήρους θεσμικού πλαισίου, προκειμένου να διασφαλίσει τη σωστή αθλητική ανάπτυξή τους.

Καλοκαιρινό CAMP

Ο Δήμος ΑΑΚ, με στόχο τη δημιουργική ψυχαγωγία των παιδιών κατά την περίοδο των θερινών διακοπών των σχολείων υλοποιεί το πρόγραμμα "Καλοκαιρινό CAMP" για τα παιδιά των κατοίκων σε χώρους δημοτικών σχολείων της περιοχής. Στο καλοκαιρινό CAMP απασχολούνται τα παιδιά ηλικίας 7 έως 12 ετών, ευχάριστα και δημιουργικά, από τη λήξη του σχολείου μέχρι τις οικογενειακές διακοπές. Τα προγράμματα είναι προσαρμοσμένα στις ηλικίες των παιδιών και σχεδιασμένα από καθηγητές φυσικής αγωγής. Οι επιλογές των παιδιών είναι ανάμεσα σε πολλές αθλητικές δραστηριότητες (ποδόσφαιρο, μπάσκετ, βόλεϊ, τένις, χάντμπολ, κολύμβηση, πινγκ-πονγκ, χόκεϊ) σε πολιτιστικές δραστηριότητες (ζωγραφική, χειροτεχνία, κατασκευές με πηλό, μουσική, θέατρο, θεατρικό παιχνίδι), παραδοσιακούς χορούς, δημιουργική απασχόληση (βιβλία, επιτραπέζια παιχνίδια, ελεύθερα παιχνίδια) και βιωματικά εργαστήρια σε συνεργασία με την Κοινωνική Υπηρεσία του Δήμου και του «ΦΑΕΘΩΝ». Τα παιδιά που συμμετέχουν ασφαλιζονται και ο Δήμος καλύπτει την διατροφή τους.

Γενικά, το Τμήμα Αθλητισμού του Δήμου ΑΑΚ στοχεύει στην αύξηση της συμμετοχής των κατοίκων στον αθλητισμό και στις σωματικές δραστηριότητες υποστηρίζοντας νέες προσεγγίσεις στην επικοινωνία και ευαισθητοποίηση σχετικά με τη σπουδαιότητα της επωφελούς για την υγεία σωματικής άσκησης. Στο πλαίσιο αυτό, προγραμματίζονται καινοτόμες δράσεις οι οποίες προωθούν την ισότιμη πρόσβαση όλων στον αθλητισμό και την κοινωνική ένταξη. Μέσα από τις δράσεις αυτές, θα δοθούν ευκαιρίες δικτύωσης του Δήμου με άλλες πόλεις με σκοπό την ανταλλαγή καλών

πρακτικών στον τομέα αθλητισμού, την ενημέρωση και εκπαίδευση στις σύγχρονες τάσεις και την προώθηση συνεργιών στον αθλητισμό, τη νεολαία, την υγεία και την εκπαίδευση.

1.4.5 Εθελοντισμός

Η εθελοντική προσφορά των πολιτών αποτελεί βασικό πυλώνα αλληλεγγύης. Κύριος στόχος των εθελοντικών ομάδων είναι να δοθεί το κίνητρο και η ευκαιρία για την ενεργοποίηση των πολιτών σε μια συμμετοχική κοινωνία, η ανάληψη ευθυνών από πλευράς τους, η συμμετοχή τους στις δράσεις και τον σχεδιασμό, η προσφορά τους στην τοπική κοινωνία. Πρόκειται για ενεργούς πολίτες, οι οποίοι εκουσίως και αφιλοκερδώς επιθυμούν να αναλάβουν ενεργό ρόλο στην κοινωνική σύμπραξη. Πέρα από τις εθελοντικές ομάδες, στην περιοχή δραστηριοποιούνται και ενεργοί πολίτες μεμονωμένα.

Ο Δήμος ΑΑΚ επιθυμώντας να αξιοποιήσει το σημαντικά μεγάλο δυναμικό εθελοντών του και να συμβάλλει στην καθιέρωση της συμμετοχικής δημοκρατίας σε τοπικό επίπεδο, επί σειρά ετών συνεργάζεται με εθελοντικές οργανώσεις για την επίτευξη συγκεκριμένων στόχων.

Ενδεικτικά, οι εθελοντικές ομάδες που δρουν και συνεργάζονται με το Δήμο ΑΑΚ, είναι :

1) Τομέας: Κοινωνική Πρόνοια-Αλληλεγγύη

α) Ομάδα Εθελοντών "ΔΡΑΣΗ": συμμετέχει σε εκδηλώσεις κοινωνικού χαρακτήρα με στόχο την προσφορά και την αλληλεγγύη στον συνάνθρωπό μας.

β) Εθελοντές εκπαιδευτικοί: παραδίδουν μαθήματα στο κοινωνικό φροντιστήριο του Δήμου.

γ) Εθελοντές λογιστές : αναλαμβάνουν τη συμπλήρωση και υποβολή της ετήσιας φορολογικής δήλωσης καθώς και άλλες φορολογικές και λογιστικές εργασίες σε άνεργους, ανασφάλιστους και ενταγμένους στις κοινωνικές δομές του Δήμου, προκειμένου να ενταχθούν στο πρόγραμμα "Κοινωνικό Εισόδημα Αλληλεγγύης", επιδότησης ενοικίου και σε άλλες κοινωνικές παροχές.

2) Τομέας: Υγεία - Πρόληψη

α) Εθελοντές γιατροί και φαρμακοποιοί: συμμετέχουν στο κοινωνικό ιατρείο και φαρμακείο του Δήμου.

β) Εθελοντές αιμοδότες : συμμετέχουν στις τακτικές εθελοντικές αιμοδοσίες που διοργανώνει ο Δήμος.

3) Τομέας: ΑμεΑ

α) Σύλλογος Γονέων-Κηδεμόνων και Φίλων ΑμεΑ "Ανοιχτή Αγκαλιά": έχει στόχο την υποστήριξη, προάσπιση και προαγωγή των δικαιωμάτων των παιδιών με νοητική στέρση, αυτισμό, σύνδρομο Down, κινητικές, πολλαπλές ή άλλες αναπτυξιακές αναπηρίες κάτω από το πρίσμα του σεβασμού της προσωπικής τους αξιοπρέπειας και των ατομικών και συνταγματικών τους δικαιωμάτων.

4) Τομέας: Φιλοζωική Δράση

α) Συνύπαρξις-Σωματείο για τη φύση και τα ζώα Αγίων Αναργύρων – Καματερού: ιδρύθηκε το 2018 και έχει σημειώσει ήδη σημαντικό φιλοζωικό έργο στην περιοχή καθώς ενώνει φιλόζωους εθελοντές που ασχολούνται χρόνια με τη διάσωση αδέσποτων ζώων. Συνεργάζεται άψογα με τον Δήμο και, μεταξύ άλλων, έχει την εποπτεία για την υιοθεσία των αδέσποτων σκύλων του Δήμου.

β) Φιλοζωικό σωματείο Αγ. Αναργύρων "Care About Nature-CAN": Φιλοζωικός και περιβαλλοντικός σύλλογος με σκοπό την υπεράσπιση και φροντίδα των ζώων και του περιβάλλοντος των Αγίων Αναργύρων.

γ) Εθελοντές κτηνίατροι: υποστηρίζουν το Δήμο στη διαδικασία περίθαλψης, στείρωσης, κλπ.

5) Τομέας: Πολιτισμός και Νέα Γενιά

α) Σώμα Ελλήνων Προσκόπων: εκπαίδευση και διαπαιδαγώγηση παιδιών, ενεργοποίηση νέων η οποία βασίζεται στην αυτοεκπαίδευση, την προοδευτικότητα, την αυτενέργεια.

β) Οδηγισμός: εκπαίδευση και διαπαιδαγώγηση παιδιών από 5-17 ετών, με δράσεις με τις οποίες επιδιώκεται η σωματική και πνευματική ανάπτυξη των παιδιών και των νέων, δράσεις που προάγουν την κοινωνική συμμετοχή-προσφορά και την οικολογική συνείδηση.

γ) Εθελοντές που συμμετέχουν στις πολιτιστικές και αθλητικές δραστηριότητες του Δήμου: υποστηρίζουν τις υπηρεσίες κατά την προετοιμασία και διεξαγωγή των εκδηλώσεων.

6) Ομάδες Εθελοντισμού των ΚΑΠΗ του Δήμου ΑΑΚ: οι ηλικιωμένοι των ΚΑΠΗ έχουν διαμορφώσει ομάδες εθελοντισμού και παρέχουν σπουδαίο έργο:

- συμμετέχουν στις τακτικές εθελοντικές αιμοδοσίες που διοργανώνει ο Δήμος
- προσφέρουν συντροφιά και στήριξη σε μοναχικά μέλη καθώς και οικονομική –υλική στήριξη σε οικογένειες και άτομα που βρίσκονται σε ανάγκη (διευκόλυνση πληρωμής λογαριασμών ΔΕΚΟ, κάλυψη συνεργείου καθαριότητας και απολύμανσης, καθαριότητα ρούχων ,συγκέντρωση, κατανομή, ειδών ιματισμού, υπόδησης, κλινοσκεπασμάτων κ.λπ., διευκόλυνση εύρεσης εργασίας, παροχή μεταχειρισμένων αναπηρικών αμαξιδίων)
- πραγματοποιούν καμπάνιες με σκοπό την ενίσχυση κατοίκων του Δήμου που βρίσκονται σε ανάγκη
- συγκεντρώνουν και αποστέλλουν τρόφιμα σε ιδρύματα
- προσφέρουν σε φορείς τις χειροτεχνίες τους με σκοπό τη διάθεσή τους στα χριστουγεννιάτικα/πασχαλινά παζάρια (πχ ξενώνας "Ελπίδα" του Ογκολογικού Νοσοκομείου Παιδών)
- Επισκέπτονται τους ασθενείς και προσφέρουν γλυκά και ψυχαγωγικό πρόγραμμα (πχ Ψυχιατρική κλινική του Σισμανόγλειου και νοσοκομείου)
- Συμμετέχουν σε δίκτυα κοινωνικής παρέμβασης
- Συγκεντρώνουν μεταχειρισμένα και πολυφορεμένα ρούχα για ανακύκλωση.

Αξίζει να σημειωθεί η ιδιαίτερως σημαντική προσφορά όλων των εθελοντών προς την Δνση Κοινωνικών Υπηρεσιών στις δυσανάλογες ανάγκες που δημιουργήθηκαν από την πρόσφατη, πρωτόγνωρη υγειονομική κρίση. Επίσης, αξιοσημείωτη ήταν η συνεισφορά της σχολικής κοινότητας της πόλης στη διαχείριση της κρίσης αυτής. Η ανταπόκριση και συμμετοχή τους στις πολυάριθμες δράσεις της Υπηρεσίας πχ παροχή φαγητού, υποστήριξη σε μοναχικά ηλικιωμένα άτομα, κατ' οίκον παράδοση τροφίμων και φαρμάκων, κλπ υπήρξε εντυπωσιακή. Είναι σημαντικό για το Δήμο, αυτό το πνεύμα αλληλεγγύης, συμμετοχής και προσφοράς να παραμείνει στην τοπική κοινωνία, και όχι μόνο σε περιόδους διαχείρισης κρίσεων.

1.5

ΤΟΠΙΚΗ ΟΙΚΟΝΟΜΙΑ ΚΑΙ ΑΠΑΣΧΟΛΗΣΗ

1.5.1 Τοπική Οικονομία

Οι οικονομική δραστηριότητα του Δήμου ΑΑΚ συγκεντρώνεται κυρίως στον τριτογενή τομέα (εμπόριο, παροχή υπηρεσιών), ακολουθεί με διαφορά ο δευτερογενής τομέας (κατασκευές και μεταποιητικές βιομηχανίες) ενώ η ενασχόληση με τον πρωτογενή τομέα (γεωργία, δασοκομία) είναι σχεδόν ανύπαρκτη λόγω του ότι πρόκειται για αστικό δήμο.

Σημειώνεται ότι υπάρχει μια μορφή αστικής γεωργίας στο Δήμο καθώς μετά από πρωτοβουλία της Τοπικής Αυτοδιοίκησης, έχουν δημιουργηθεί δημοτικοί λαχανόκηποι. Στόχος είναι η εκμετάλλευση αχρησιμοποίητων δημοτικών εκτάσεων προς όφελος άπορων δημοτών, δίνοντάς τους την δυνατότητα να καλλιεργήσουν τα δικά τους λαχανικά δωρεάν.

Η επιχειρηματικότητα στην ευρύτερη περιοχή του Δήμου Αγίων Αναργύρων – Καματερού διακρίνεται από την αυξημένη ύπαρξη επιχειρήσεων λιανικού εμπορίου, η οποία διαφοροποιεί την πραγματική εικόνα της περιοχής ως υποδοχέα παραγωγικών επιχειρήσεων στο παρελθόν, που λόγω της άναρχης χωροθέτησης και λειτουργίας είχε ως αποτέλεσμα τη διαχρονική υποβάθμιση της περιοχής και, συνολικά, της Δυτικής Αθήνας. Πίσω από αυτή την «κύρια» εικόνα του λιανεμπορίου, αναδεικνύεται μια ισχυρή, παρά την οικονομική κρίση παραγωγική βάση με ειδικευση στις μηχανολογικές εφαρμογές και στο χονδρεμπόριο, δραστηριότητας που αντίστοιχα παρέμειναν και υποκατέστησαν την απομάκρυνση των παραγωγικών μονάδων (εργοστασίων) της Περιοχής, ιδιαίτερα στην παρακηφίσια ζώνη. Η «απομάκρυνση» των εργοστασίων από την περιοχή αποτέλεσε στις αρχές της 10ετίας του 2000 «ανάγκη» αναδιοργάνωσης λόγω των συντελούμενων απαιτήσεων του ανταγωνισμού. Το συνεχές και αυξημένο «κλείσιμο» των υφιστάμενων επιχειρήσεων, από το 2010, έχει διαφορετικές αιτίες και είναι αποτέλεσμα του συνδυασμού της οικονομικής κρίσης και της αδυναμίας των επιχειρήσεων να προσαρμοσθούν στις μεταβαλλόμενες συνθήκες. Πρακτικά, στην περιοχή σημειώνεται συρρίκνωση της παραγωγικής και επιχειρηματικής βάσης και, μάλιστα, σε μόνιμο (αρνητικό ισοζύγιο) ανοίγματος/ κλεισίματος επιχειρήσεων. Τα τελευταία χρόνια, έχουν δημιουργηθεί μηχανισμοί χρηματοδότησης και μια κουλτούρα ανάληψης κινδύνου σε νεότερες ηλικίες που αποδίδει καρπούς. Σε πολλές περιπτώσεις, η νέα γενιά αναλαμβάνει την ηγεσία της οικογενειακής επιχείρησης, αναγνωρίζει τη σημασία του μετασχηματισμού και της εξωστρέφειας και εργάζεται εντατικά προς αυτή την κατεύθυνση.

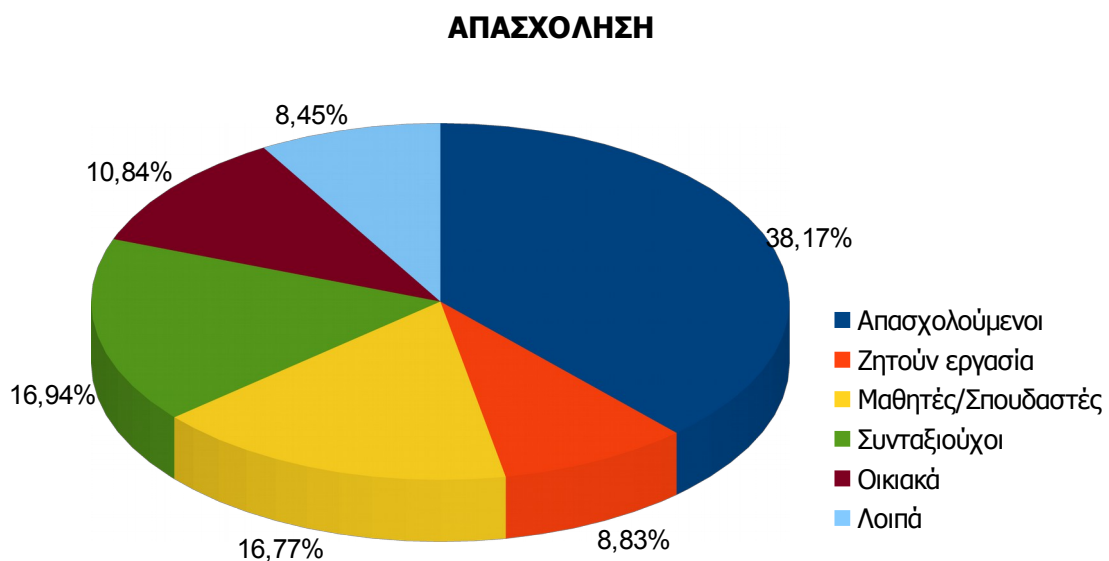
Στο πλαίσιο των οικονομικών προκλήσεων που αντιμετωπίζει ο Δήμος Αγίων Αναργύρων - Καματερού, επιζητείται η βελτίωση της απασχόλησης, τόσο μέσω της μισθωτής εργασίας, όσο και με την ενθάρρυνση της επιχειρηματικότητας. Κοινός παρονομαστής είναι η βελτίωση της θέσης των υφιστάμενων επιχειρήσεων και η δημιουργία νέων, καθώς και η βελτίωση της θέσης και η προσαρμογή (διαφοροποίηση) των τεχνικών επαγγελματιών σε νέες δραστηριότητες. Η πρόκληση νέας/νεανικής/νεοφυούς επιχειρηματικότητας θα πρέπει να αποφύγει την «επιχειρηματικότητα ανάγκης». Η βελτίωση των θέσεων απασχόλησης στην περιοχή και μάλιστα σε μια διαφοροποιούμενη τοπική οικονομία, προϋποθέτει και συνδυάζεται με βελτίωση του εκπαιδευτικού επιπέδου των νέων και, όσον αφορά στους τεχνίτες και επαγγελματίες και ανειδίκευτους εργάτες, με βελτίωση των δεξιοτήτων τους.

Είναι σαφές ότι η οικονομική αναταραχή που προκάλεσε η πανδημία COVID-19 και η στρατηγική καταστολής για τον περιορισμό της εξάπλωσης του ιού στην κοινότητα, ήδη επηρεάζει αρνητικά την τοπική οικονομία. Τα μέτρα ακραίας φυσικής απόστασης και κοινωνικής απομόνωσης των πολιτών και, ουσιαστικά, η παύση λειτουργίας της οικονομίας αναμένεται να προκαλέσει σοβαρές οικονομικές και κοινωνικές αναταράξεις. Οι διαταρακτικές μεταβολές στο επίπεδο απασχόλησης, στις υποχρεώσεις των νοικοκυριών και επιχειρήσεων προς τις τράπεζες, στη διάδοση των ηλεκτρονικών

συναλλαγών, στις εργασιακές και επαγγελματικές σχέσεις θα καταστήσουν αναγκαίους, μεγάλους και επίπονους μετασχηματισμούς επιχειρήσεων, κλάδων και οικονομιών με υψηλό μεταβατικό κόστος.

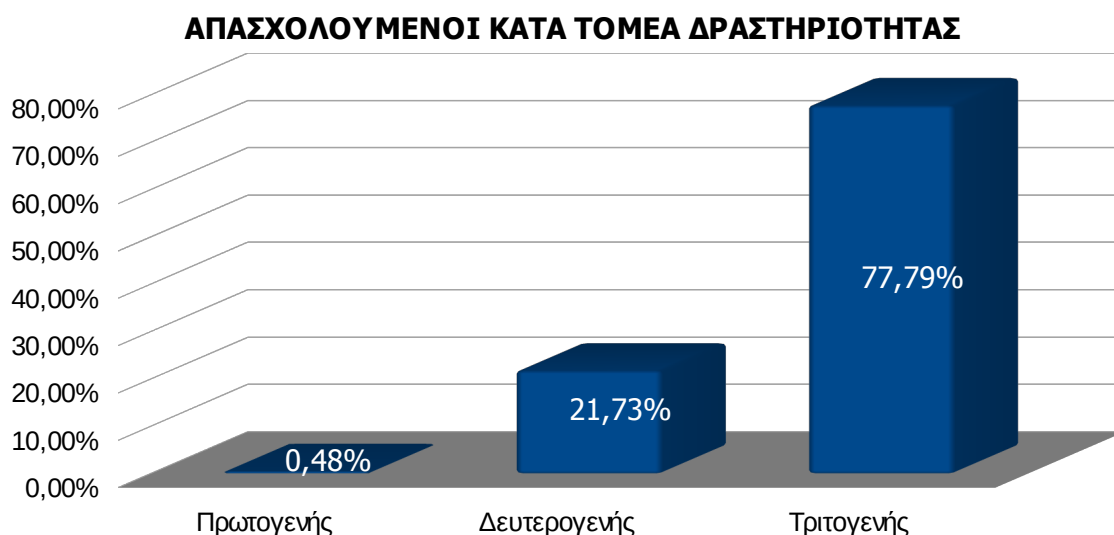
1.5.2 Απασχόληση

Σύμφωνα με την τελευταία απογραφή, η κατάσταση απασχόλησης του μόνιμου πληθυσμού του Δήμου ΑΑΚ αποτυπώνεται στο Διάγραμμα που ακολουθεί. Από αυτό προκύπτει, ότι το 38,17% αυτού αποτελούν οι απασχολούμενοι, οι μαθητές και σπουδαστές το 16,77% και οι συνταξιούχοι το 16,94%.



Απασχόληση κατά τομέα δραστηριότητας

Ο τριτογενής τομέας, δηλαδή ο κλάδος εμπορίου και παροχής υπηρεσιών, κατέχει με βάση τον αριθμό των απασχολούμενων, την πρώτη θέση στην τοπική οικονομία (77,79%). Στο συγκεκριμένο τομέα εμφανίζεται το μεγαλύτερο ποσοστό απασχόλησης σε μισθωτούς, σε σχέση με τον πρωτογενή και δευτερογενή τομέα. Τα υψηλά ποσοστά οφείλονται, στο γεγονός των απασχολούμενων στο χονδρικό και λιανικό εμπόριο καθώς και σε υπηρεσίες της Δημόσιας Διοίκησης. Κυρίαρχη θέση στον τριτογενή τομέα κατέχουν επίσης, οι κλάδοι της μεταφοράς-αποθήκευσης, της υγείας-κοινωνικής μέριμνας και της εκπαίδευσης.



Το χαμηλό ποσοστό του Α' γενή τομέα, ερμηνεύεται από τη σημαντική μείωση των καλλιεργούμενων εκτάσεων στην περιοχή που επέφερε η αστικοποίησή της και οι πολεοδομικές ρυθμίσεις των τελευταίων 40 ετών.

1.5.3 Ανεργία

Με βάση τα στοιχεία του παρακάτω πίνακα, παρατηρούμε ότι για το 1991 και το 2001, τόσο για τον πρώην Δήμο Αγίων Αναργύρων όσο και για τον πρώην Δήμο Καματερού, τα ποσοστά ανεργίας ξεπερνούν τον μέσο όρο της Περιφέρειας.

	1991			2001		
	Ενεργός πληθυσμός	Άνεργοι (ζητούσαν εργασία) στο σύνολο του πληθυσμού	Άνεργοι (ζητούσαν εργασία) στον ενεργό πληθυσμό	Ενεργός πληθυσμός	Άνεργοι (ζητούσαν εργασία) στο σύνολο του πληθυσμού	Άνεργοι (ζητούσαν εργασία) στον ενεργό πληθυσμό
Περιφέρεια Αττικής	63,4 %	3,2%	5,1%	65,8%	4,3%	6,6%
Δήμος Καματερού	63,8%	5,0%	7,9%	66,0%	4,5%	6,8%
Δήμος Αγίων Αναργύρων	63,6%	5,4%	8,4%	65,6%	4,2%	6,4%

Πηγή: ΕΣΥΕ, Απογραφή 1991, 2001

Μετά το 2011, τα στοιχεία της ΕΣΥΕ αφορούν τον ενοποιημένο Δήμο, ωστόσο η εικόνα παραμένει σχετικά ίδια. Ειδικότερα, το ποσοστό ανέργων του Δήμου ΑΑΚ (ποσοστό στον ενεργό πληθυσμό) ανέρχεται στο 8,83% και είναι αυξημένο έναντι του αντίστοιχου ποσοστού της Περιφέρειας το οποίο ανέρχεται στο 6,77%.

1.6

ΑΝΑΠΤΥΞΙΑΚΗ ΦΥΣΙΟΓΝΩΜΙΑ ΚΑΙ ΑΞΙΟΛΟΓΗΣΗ ΤΟΥ ΔΗΜΟΥ ΑΓΙΩΝ ΑΝΑΡΓΥΡΩΝ-ΚΑΜΑΤΕΡΟΥ

Από την ανάλυση που προηγήθηκε, προκύπτει ότι η χωρική ενότητα του Δήμου ΑΑΚ διαθέτει αναπτυξιακό χαρακτήρα γεγονός που προκύπτει τόσο από τα δημογραφικά και οικονομικά χαρακτηριστικά της όσο και από άλλες παραμέτρους, όπως η γεωγραφική θέση, οι δομές και υποδομές.

Παράλληλα, η πληροφορία που συγκεντρώθηκε από τα συμπληρωμένα ερωτηματολόγια των μελών του Δ.Σ. των Δημοτικών Κοινοτήτων, των Διευθυντών των Υπηρεσιών του Δήμου και των κατοίκων αξιοποιήθηκε με το μεθοδολογικό εργαλείο της Διαγνωστικής Ανάλυσης (SWOT ANALYSIS).

Η Διαγνωστική Ανάλυση εξασφαλίζει ακριβώς τη σύνδεση των δύο επιπέδων ανάλυσης, δηλαδή τη

σύνδεση των εσωτερικών παραγόντων ανάπτυξης (μικροκλίμακα ανάλυσης) με τους παράγοντες του γενικού περιβάλλοντος (εξωτερικό περιβάλλον, μακροοικονομική κλίμακα ανάλυσης). Και στα δύο επίπεδα ανάλυσης (εσωτερικό και εξωτερικό) καταγράφονται τα πλεονεκτήματα και τα μειονεκτήματα της περιοχής.

Σύμφωνα λοιπόν με τα βασικά φυσικογεωγραφικά, κοινωνικοοικονομικά και αναπτυξιακά χαρακτηριστικά της περιοχής του Δήμου ΑΑΚ, όπως παρουσιάστηκαν στις προηγούμενες ενότητες, πραγματοποιήθηκε η ανάλυση SWOT με απώτερο στόχο να αναδειχθούν τα κρίσιμα ζητήματα τοπικής ανάπτυξης, ανά θεματικό τομέα, με βάση τα οποία θα προσδιοριστεί ο Στρατηγικός Σχεδιασμός του Δήμου, για την επόμενη τετραετία.

A. ΕΣΩΤΕΡΙΚΟ ΕΠΙΠΕΔΟ

1. Πλεονεκτήματα (Strengths): Πρόκειται για τις ενδογενείς συνθήκες και τα χαρακτηριστικά της ίδιας της περιοχής που ενισχύουν την αναπτυξιακή προσπάθεια και σχετίζονται άμεσα με τη δυναμική, χάρη στην οποία διαφαίνονται αναπτυξιακές προοπτικές. Τα πλεονεκτήματα αυτά αφορούν τους πόρους, τους συντελεστές παραγωγής, την οργάνωση, τη λειτουργία και τη διάρθρωση του κοινωνικοοικονομικού ιστού, και γενικά όλους τους παράγοντες που καθορίζουν την αποτελεσματικότητα των παραγωγικών δραστηριοτήτων.

2. Αδυναμίες (Weaknesses): Πρόκειται για τα ενδογενή χαρακτηριστικά της περιοχής που εμποδίζουν την αναπτυξιακή προσπάθεια. Οι παράγοντες αυτοί, με την αρνητική τους επιρροή, μειώνουν την απόδοση και την αποτελεσματικότητα είτε ορισμένων, είτε όλων των κλάδων της οικονομικής δραστηριότητας και ταυτόχρονα καταγράφονται ως προβλήματα για την περιοχή μελέτης. Όπως ισχύει και για τα πλεονεκτήματα, οι αδυναμίες συσχετίζονται με όλους τους παράγοντες που άμεσα ή έμμεσα επηρεάζουν την αποτελεσματικότητα των δραστηριοτήτων.

B. ΕΞΩΤΕΡΙΚΟ ΕΠΙΠΕΔΟ

1. Ευκαιρίες (Opportunities): Πρόκειται για τις τρέχουσες, καθώς και μελλοντικές συνθήκες του γενικού περιβάλλοντος, μέσα στο οποίο υφίσταται και λειτουργεί η περιοχή μελέτης, συνθήκες που έχουν ή τείνουν να έχουν θετική επιρροή στην αναπτυξιακή διαδικασία και βοηθούν τις εσωτερικές προσπάθειες για πρόβλεψη και προώθηση των οικονομικών αλλαγών, αναδιάρθρωση του τοπικού προϊόντος, αναβάθμιση του οικιστικού περιβάλλοντος και της ποιότητας ζωής, βελτίωση και επέκταση των προσφερόμενων κοινωνικών υπηρεσιών κ.ά..

2. Απειλές (Threats): Πρόκειται για τις τρέχουσες ή μελλοντικές συνθήκες του γενικού περιβάλλοντος που ασκούν αρνητική επιρροή στις προσπάθειες ανάπτυξης της περιοχής. Με λίγα λόγια αναφέρονται σε παράγοντες που απειλούν τη βιώσιμη ανάπτυξη με την έννοια ότι αποτελούν προβλήματα στη μέχρι σήμερα οργάνωση και λειτουργία των οικονομικών δραστηριοτήτων και δυσκολεύουν τις προσπάθειες για μελλοντική βελτίωσή τους.

ΘΕΜΑΤΙΚΟΣ ΤΟΜΕΑΣ 1: ΠΕΡΙΒΑΛΛΟΝ ΚΑΙ ΠΟΙΟΤΗΤΑ ΖΩΗΣ

Πλεονεκτήματα	Ευκαιρίες
<ul style="list-style-type: none"> ➤ Αρχικές ενέργειες για την αντιμετώπιση των προβλημάτων κυκλοφορίας, οδικού δικτύου, καθαριότητας, αύξησης πρασίνου, ενεργειακής αναβάθμισης δημοτικών εγκαταστάσεων, προώθησης ΑΠΕ, κλπ ➤ Σχέδιο Δράσης Αειφόρου Ενέργειας και Κλιματικής Αλλαγής (ΣΔΑΕΚ) Δήμου ΑΑΚ στο πλαίσιο του Συμφώνου Δημάρχων για την Κλιματική Αλλαγή ➤ Εγκεκριμένη ΟΧΕ Δυτικής Αθήνας ➤ Σχέδιο Δράσης Εφαρμογής Ηλεκτροκίνησης στο Δήμο ΑΑΚ ➤ Τοπικό Σχέδιο Διαχείρισης Αποβλήτων (προγραμματίζεται η επικαιροποίηση) ➤ Αρχικό στρατηγικό Σχέδιο Βιώσιμης Αστικής Κινητικότητας ➤ Πιστοποίηση των υπηρεσιών του Δήμου ως δικαιούχου σε έργα υποδομών για το ΕΣΠΑ (Διαχειριστική Επάρκεια) ➤ Λειτουργία Πάρκου Περιβαλλοντικής Εκπαίδευσης και Ανακύκλωσης ➤ Υλοποίηση εμβληματικών τεχνικών έργων τοπικής, υπερτοπικής και εθνικής σημασίας ➤ Υψηλό ποσοστό δημόσιας γης (Στρατόπεδο 301, έκταση ΟΣΕ) και ανένταχτων εκτάσεων (περιοχή Καματερού) ➤ Συσσωρευμένη εμπειρία στη διαχείριση τεχνικών έργων ➤ Σημαντική εμπειρία σε έργα που αφορούν βιοκλιματικές παρεμβάσεις σε δημοτικά ακίνητα ➤ Αξιόλογη εμπειρία στη διαχείριση ευρωπαϊκών προγραμμάτων και συμμετοχή σε διεθνείς ομάδες εργασίας ➤ Εμπειρία στη διαχείριση συγχρηματοδοτούμενων έργων ➤ Συμμετοχή σε διεθνείς πρωτοβουλίες και δίκτυα (Σύμφωνο των Δημάρχων, κλπ) ➤ Υφιστάμενο δίκτυο συνεργασίας με την τοπική σχολική κοινότητα 	<ul style="list-style-type: none"> ➤ Προτεραιότητα στις ευρωπαϊκές ατζέντες η πράσινη ανάπτυξη, ο μετριασμός και η προσαρμογή στην κλιματική αλλαγή ➤ Προώθηση του φυσικού αερίου ➤ Προώθηση της ηλεκτροκίνησης ➤ Αναπτυξιακό πρόγραμμα έργων "Αντώνης Τρίτσης" ➤ Σημαντικά περιθώρια τοπικών πρωτοβουλιών, λόγω του Ν. Καλλικράτη ➤ Επικείμενη επικαιροποίηση του εξαντλητικά αργού νόμου Ν. 4412/2016 για τις δημόσιες συμβάσεις και προμήθειες ➤ Αυξανόμενη ευαισθητοποίηση πολιτών σε θέματα περιβάλλοντος και κλιματικής αλλαγής ➤ Γειτνίαση με το σημαντικότερο περιβαλλοντικό παράγοντα της Δυτικής Αθήνας, το Πάρκο Περιβαλλοντικής Ευαισθητοποίησης "Αντώνης Τρίτσης" ➤ Σημαντικά περιθώρια εξοικονόμησης ενέργειας στα δημοτικά κτίρια, οδοφωτισμό, μεταφορές ➤ Γειτνίαση με μεγάλους συγκοινωνιακούς άξονες ➤ Εγγύτητα στο κέντρο των Αθηνών, στο αεροδρόμιο και στο λιμάνι του Πειραιά ➤ Δράσεις και παρεμβάσεις Πολιτικής Προστασίας για σωστό και βιώσιμο αναπτυξιακό σχεδιασμό ➤ Ανάπτυξη στρατηγικών συνεργασιών με Δήμους, εντός και εκτός Ελλάδος, αλληλοενθέρωση και μεταφορά τεχνογνωσίας ➤ Ανάπτυξη στρατηγικών συνεργασιών με Πανεπιστήμια, Ερευνητικά Ινστιτούτα, κλπ για θέματα ευαισθητοποίησης, για την αντιμετώπιση προβλημάτων ή εφαρμογή βέλτιστων πρακτικών ➤ Προετοιμασία και αξιοποίηση των χρηματοδοτικών εργαλείων της νέας προγραμματικής περιόδου ➤ Αρχιτεκτονικοί διαγωνισμοί για την ανάδειξη εμβληματικών κτιρίων και ανάπλαση περιοχών ➤ Τεχνολογικές εφαρμογές που διευκολύνουν την πρόληψη και αντιμετώπιση κινδύνων ➤ Πρόσβαση στο διαδίκτυο σημαντικού αριθμού

<ul style="list-style-type: none"> ➤ Λειτουργία τοπικών κέντρων ελεύθερης πρόσβασης στο διαδίκτυο ➤ Λειτουργία ηλεκτρονικής εφαρμογής για τα αιτήματα-παράπονα πολιτών ➤ Ύπαρξη ομάδων εθελοντισμού για δράσεις που αφορούν στο περιβάλλον και το πράσινο ➤ Λειτουργία 5μελούς επιτροπής για την παρακολούθηση του προγράμματος διαχείρισης αδέσποτων ζώων συντροφιάς ➤ Αρχικές ενέργειες για ίδρυση Δημοτικού Κτηνιατρείου 	κατοίκων και σχετική εξοικείωση με ηλεκτρονικές εφαρμογές
Αδυναμίες - Προβλήματα	Κίνδυνοι - Περιορισμοί
<ul style="list-style-type: none"> <input checked="" type="checkbox"/> Ατμοσφαιρική ρύπανση της πόλης και οι συνέπειές της στην ποιότητα ζωής των πολιτών <input checked="" type="checkbox"/> Έλλειψη οργανωμένων χώρων πρασίνου <input checked="" type="checkbox"/> Ζώνες υποβαθμισμένου αστικού περιβάλλοντος λόγω αυθαίρετης δόμησης και έλλειψης κοινόχρηστων χώρων <input checked="" type="checkbox"/> Αναπαλλοτρίωτοι κοινόχρηστοι και κοινωφελείς χώροι <input checked="" type="checkbox"/> Εκκρεμότητες στην απόκτηση ελεύθερων χώρων και στην εφαρμογή του πολεοδομικού σχεδιασμού <input checked="" type="checkbox"/> Ανεπαρκής δημοτικός φωτισμός <input checked="" type="checkbox"/> Προβλήματα αστικής κινητικότητας <input checked="" type="checkbox"/> Ύπαρξη ρεμάτων <input checked="" type="checkbox"/> Έντονα πλημμυρικά φαινόμενα-ελλιπές δίκτυο ομβρίων σε μεγάλο τμήμα του Δήμου <input checked="" type="checkbox"/> Ελλιπές συγκοινωνιακό δίκτυο <input checked="" type="checkbox"/> Υποβαθμισμένες παιδικές χαρές <input checked="" type="checkbox"/> Ύπαρξη δραστηριοτήτων εμπορίου και βιοτεχνίας, κατοικίας χωρίς καθορισμένο σχέδιο χωροθέτησης <input checked="" type="checkbox"/> Έλλειψη ολοκληρωμένου σχεδίου για την αντιμετώπιση πλημμυρών, σεισμών, κλπ <input checked="" type="checkbox"/> Έλλειψη ολοκληρωμένου σχεδίου για τη διαχείριση κρίσεων, πχ πανδημία <input checked="" type="checkbox"/> Υψηλό ενεργειακό κόστος υποδομών (παλαιά 	<ul style="list-style-type: none"> <input checked="" type="checkbox"/> Αυξανόμενες περιβαλλοντικές επιπτώσεις από την κλιματική αλλαγή <input checked="" type="checkbox"/> Δυσμενής οικονομική συγκυρία <input checked="" type="checkbox"/> Ελλιπής χρηματοδότηση τεχνικών έργων από συγχρηματοδοτούμενα προγράμματα <input checked="" type="checkbox"/> Αποσπασματικότητα επιχειρησιακού σχεδιασμού και εφαρμογών διαχείρισης κινδύνων <input checked="" type="checkbox"/> Ελλιπής αξιοποίηση των ΑΠΕ <input checked="" type="checkbox"/> Κυκλοφοριακός φόρτος λόγω της Εθνικής οδού και της Αττικής οδού που επιβαρύνει κεντρικούς δρόμους του Δήμου <input checked="" type="checkbox"/> Κατακερματισμός πόλης και γειτονιών <input checked="" type="checkbox"/> Μεταφορά αρμοδιοτήτων στον Δήμο χωρίς την αντίστοιχη εξασφάλιση πόρων

και ενεργοβόρα κτίρια)

Ελλείψεις στην οργάνωση για την μέριμνα των αδέσποτων ζώων της περιοχής

Έλλειψη δράσεων περιβαλλοντικής ευαισθητοποίησης στη σχολική κοινότητα

Ανεπαρκές δημοτικό δίκτυο WIFI

Κρίσιμα Ζητήματα Τοπικής Ανάπτυξης

- Διαχείριση θεμάτων κυκλοφορίας, οδικής ασφάλειας, στάθμευσης
- Εκπόνηση και υλοποίηση Σχεδίου Βιώσιμης Αστικής Κινητικότητας (ΣΒΑΚ) του Δήμου ΑΑΚ ώστε να αντιμετωπιστούν τα πολλαπλά προβλήματα,
- Δημοτική συγκοινωνία
- Ανάπτυξη του Ποικίλου Όρους, ως εναλλακτικού υπερτοπικού πόλου πρασίνου – αναψυχής, σε συνεργασία με τους όμορους δήμους και τον ΑΣΔΑ
- Ενεργός προστασία του Πευκώνα
- Ανάπτυξη του πάρκου «Αντώνης Τρίτσης», ως υπερτοπικού πόλου πρασίνου και αναψυχής, σε συνεργασία με τον Φορέα Διαχείρισης
- Ανάπλαση και αναδιοργάνωση του αστικού χώρου
- Μέτρα και δράσεις αναζωογόνησης των υποβαθμισμένων περιοχών της πόλης
- Ολοκλήρωση των πράξεων εφαρμογής και πλήρης ένταξη των εκτός σχεδίου περιοχών στο σχέδιο πόλης
- Αναπλάσεις - πράσινες διαδρομές- δημιουργία δικτύου πεζοδρόμων και πλατειών-δημιουργία νέων χώρων πρασίνου, συντήρηση και ενίσχυση πρασίνου στους υφιστάμενους κοινόχρηστους χώρους
- Βελτίωση στον τομέα καθαριότητας
- Επέκταση δικτύου υπογειοποίησης κάδων
- Δράσεις και παρεμβάσεις με στόχο την υλοποίηση του Σχεδίου Διαχείρισης Αστικών Αποβλήτων
- Παρακολούθηση και αποτελεσματική διαχείριση του ρέματος του Κηφισού και αντιμετώπιση των ανεξέλεγκτων ρίψεων από όμορους Δήμους που συνιστούν το στοιχείο της «εισαγόμενης ρύπανσης»
- Απαλλοτριώσεις χώρων για χρήση πρασίνου, έτσι ώστε να προσεγγιστεί ο προβλεπόμενος σχεδιασμός κατά το ισχύον Γ.Π.Σ.
- Ολοκλήρωση του ρέματος Εσχατιάς (διευθέτηση εναπομείναντος τμήματος και συμπληρωματικά έργα
- Ολοκληρωμένο πρόγραμμα ανακύκλωσης με τη διασφάλιση της ενεργού συμμετοχής των πολιτών
- Δημιουργία Πράσινων Σημείων και Κέντρων Ανακύκλωσης
- Πλήρης εφαρμογή των δεσμεύσεων που απορρέουν από το "Σύμφωνο των Δημάρχων" για την κλιματική αλλαγή και υλοποίηση των δράσεων του Σχεδίου Δράσης Αειφόρου Ενέργειας του Δήμου
- Ενεργειακή αναβάθμιση δημοτικών κτιρίων και εγκαταστάσεων
- Ενίσχυση και ενεργειακή αναβάθμιση του δημοτικού φωτισμού

- Προώθηση της ηλεκτροκίνησης στα δημοτικά και ιδιωτικά οχήματα
- Επέκταση του δικτύου του φυσικού αερίου
- Ενίσχυση της ενημέρωσης και ευαισθητοποίησης των κατοίκων για την εξοικονόμηση ενέργειας, την ανακύκλωση και γενικά, σε περιβαλλοντικά θέματα
- Δημιουργία Πάρκου Κυκλοφοριακής Αγωγής και Κέντρου Περιβαλλοντικής Εκπαίδευσης στο Πάρκο
- Αύξηση - αναβάθμιση - πιστοποίηση παιδικών χαρών
- Δημιουργία Πάρκου/παιδικών χαρών για ΑΜΕΑ
- Ανεγέρσεις σχολικών μονάδων και αθλητικών υποδομών και συντήρηση υφιστάμενων
- Ανάπτυξη δικτύου συλλογής όμβριων υδάτων
- Γενικό αντιπλημμυρικό σχέδιο προστασίας της πόλης
- Τοπικό Σχέδιο Αντιπυρρικής Προστασίας
- Ολοκληρωμένο σχέδιο για τη διαχείριση κρίσεων, πχ σεισμός, πανδημία, κλπ με τη χρήση τεχνολογικών εφαρμογών
- Βελτίωση μέριμνας για τα αδέσποτα ζώα-ενεργοποίηση και ευαισθητοποίηση πολιτών-παροχή κινήτρων για υιοθεσία αδέσποτων
- Δημιουργία ολοκληρωμένου πλαισίου παρακολούθησης δεικτών αειφορίας στο Δήμο, μέσω ενός Ολοκληρωμένου Έμπειρου Πληροφοριακού Συστήματος Διαχείρισης Περιβάλλοντος
- Δημιουργία εφαρμογής για κινητά με τις υπηρεσίες και τα νέα του Δήμου και ανάλογη εκπαίδευση πολιτών
- Περαιτέρω διεύρυνση και αξιοποίηση του δικτύου εθελοντών

Διεκδικήσεις:

- Επέκταση του μετρό στα όρια του Δήμου
- Υπογειοποίηση της Λ. Δημοκρατίας από το Στρατόπεδο μέχρι το Πάρκο Τρίτση
- Σύνδεση της Πλατείας Αγίων Αναργύρων-Πάρκου Τρίτση-Δημ. Κοινότητας Καματερού με τον προαστιακό μέσω της παλιάς γραμμής ΟΣΕ
- Σύνδεση της Αττικής Οδού μέσω της Αγίου Νικολάου μέσω σήραγγας
- Ολοκλήρωση της σύνδεσης της Λ. Θηβών με την Αττική Οδό
- Τμηματική απελευθέρωση του χώρου του 301 Στρατιωτικού Εργοστασίου Βάσης, έκτασης περίπου 22 ha και πολύπλευρη αξιοποίηση αυτού (χώρος στάθμευσης, πάρκο πρασίνου, κ.ά.)
- Αύξηση αστυνόμευσης στις γειτονιές του Δήμου και επαναλειτουργία του Αστυνομικού Τμήματος Καματερού για την ενίσχυση του αισθήματος ασφάλειας των πολιτών
- Πλήρης παραχώρηση στο Δήμο και περιβαλλοντικά αποδεκτή αξιοποίηση του χώρου του Υπουργείου Γεωργίας

ΘΕΜΑΤΙΚΟΣ ΤΟΜΕΑΣ 2:**ΚΟΙΝΩΝΙΚΗ ΠΟΛΙΤΙΚΗ, ΠΑΙΔΕΙΑ, ΠΟΛΙΤΙΣΜΟΣ, ΑΘΛΗΤΙΣΜΟΣ****Πλεονεκτήματα****Ευκαιρίες**

ΕΠΙΧΕΙΡΗΣΙΑΚΟΥ ΠΡΟΓΡΑΜΜΑΤΟΣ ΔΗΜΟΥ ΑΓΙΩΝ ΑΝΑΡΓΥΡΩΝ-ΚΑΜΑΤΕΡΟΥ 2019-2023
ΦΑΣΗ Α': ΣΤΡΑΤΗΓΙΚΟΣ ΣΧΕΔΙΑΣΜΟΣ

<ul style="list-style-type: none"> ➤ Ισχυρή "κοινωνική ταυτότητα" ➤ Παροχή υψηλού επιπέδου κοινωνικών υπηρεσιών ➤ Σχετικά καλή χωρική διασπορά των δομών στα όρια του Δήμου ➤ Δομές έντασης υπηρεσιών με χαμηλό κόστος λειτουργίας και υψηλό παραγόμενο όφελος ➤ Υφιστάμενες υπηρεσίες, δομές και προγράμματα στον τομέα της πρόνοιας και κοινωνικής πολιτικής (βρεφονηπιακοί και παιδικοί σταθμοί, ΚΑΠΗ, ΚΔΑΠ, Βοήθεια στο Σπίτι, Εναρμόνιση οικογενειακής και επαγγελματικής ζωής, Κοινωνικό Παντοπωλείο, κ.α.) που καλύπτουν σε υψηλό βαθμό τις ανάγκες ➤ Λειτουργία δομών κοινωνικής στήριξης και αλληλεγγύης (κοινωνικό παντοπωλείο, κοινωνικό φαρμακείο, κλπ) ➤ Λειτουργία γραφείου ΑΜΕΑ ➤ Επαρκής ενημέρωση και ευαισθητοποίηση της τοπικής κοινωνίας σε θέματα κοινωνικής πολιτικής ➤ Συμμετοχές σε διεθνή συνέδρια ➤ Βραβεύσεις ➤ Συμμετοχές σε ευρωπαϊκά προγράμματα ➤ Σημαντικός αριθμός εθελοντών (εκπαιδευμένοι σε κοινωνικά θέματα, κλπ) και εξειδικευμένο δίκτυο εθελοντών επιστημόνων (γιατροί, φαρμακοποιοί) ➤ Δικτύωση με φορείς τοπικούς, υπερτοπικούς, εθνικούς, διεθνείς για την άσκηση κοινωνικής πολιτικής ➤ Υλοποίηση καινοτόμων πρακτικών, όπως βιωματικά εργαστήρια ➤ Λειτουργία Σχολείου Δεύτερης Ευκαιρίας ➤ Λειτουργία Ανοιχτού Λαϊκού Πανεπιστημίου ➤ Λειτουργία κοινωνικού φροντιστηρίου ➤ Δωρεάν προγράμματα του Κέντρου Δια Βίου Μάθησης του Δήμου ➤ Αξιόλογη πολιτιστική δραστηριότητα και εκδηλώσεις ➤ ➤ Λειτουργία τμημάτων σε διάφορους τομείς στο Πολιτιστικό Κέντρο ➤ ➤ Λειτουργία Δημοτικού Ωδείου ➤ ➤ Ικανοποιητικός αριθμός χώρων πολιτισμού και αθλητισμού 	<ul style="list-style-type: none"> ➤ Προτεραιότητα στις ευρωπαϊκές ατζέντες η καταπολέμηση της φτώχειας, του κοινωνικού αποκλεισμού και η ενθάρρυνση της ισότητας των φύλων ➤ Χρηματοδοτικά εργαλεία για την υλοποίηση της κοινωνικής ατζέντας ➤ Σημαντικά περιθώρια τοπικών πρωτοβουλιών, λόγω του Ν. Καλλικράτη ➤ Ενίσχυση των υπηρεσιών Κοινωνικής Πολιτικής ➤ Μεταφορά αρμοδιοτήτων της Α' Βάθμιας Φροντίδας Υγείας στους Δήμους ➤ Αυξημένη η ευαισθητοποίηση του επιχειρηματικού κόσμου σε ζητήματα κοινωνικής πολιτικής (χορηγίες) ➤ Η λειτουργία του Κέντρου Κοινωνικών, Προνοιακών Υποδομών εντός της επόμενης διετίας ➤ Αναγκαιότητα δημιουργίας "ταυτότητας" της πόλης ➤ Δημιουργία θεσμικού πλαισίου για την κοινωνική οικονομία και κοινωνική επιχειρηματικότητα ➤ Αξιοποίηση Τεχνολογιών Πληροφορικής και Επικοινωνιών στην παροχή κοινωνικών υπηρεσιών, παιδεία, πολιτισμό, αθλητισμό και στην ανάδειξη αυτών ➤ Διασύνδεση με τη νεολαία μέσω των αθλητικών-πολιτιστικών προγραμμάτων ➤ Προετοιμασία και αξιοποίηση των νέων χρηματοδοτικών εργαλείων ➤ Περαιτέρω προώθηση δικτύωσης και συνεργασιών μεταξύ Δήμου και φορέων του ιδιωτικού, δημοσίου τομέα, σημαντικών ιδρυμάτων και των εθελοντικών ομάδων ➤ Αντιμετώπιση κοινών προβλημάτων με γειτονικούς δήμους σε θέματα παιδείας, πολιτισμού, αθλητισμού, κοινωνικά θέματα ➤ Θεσμοθέτηση εκδηλώσεων, φεστιβάλ, τουρνουά ➤ Περαιτέρω αξιοποίηση ψηφιακών εφαρμογών για ενημέρωση, επικοινωνία, ευαισθητοποίηση, συμμετοχή των κατοίκων ➤ ➤ Εξειδικευμένο και έμπειρο προσωπικό που μπορεί να συμβάλει στην βελτίωση-ανάπτυξη των υπηρεσιών
---	--

<ul style="list-style-type: none"> ➤ Έντονη παρουσία των ερασιτεχνικών αθλητικών και πολιτιστικών συλλόγων ➤ Καλή συνεργασία μεταξύ Δήμου και πολιτιστικών συλλόγων, αθλητικών σωματείων ➤ Ύπαρξη μνημείων προς αξιοποίηση και ανάδειξη (πχ Ελιά του Πεισίστρατου, παλιές εκκλησίες, Βίλλα Μέρλα) ➤ Σημαντική παρουσία και συνεργασία εθελοντικών ομάδων σε δράσεις αθλητικές και πολιτιστικές 	
Αδυναμίες - Προβλήματα	Κίνδυνοι - Περιορισμοί
<ul style="list-style-type: none"> <input checked="" type="checkbox"/> Γκετοποίηση μέρους του κέντρου της πόλης από τοξικοεξαρτημένους <input checked="" type="checkbox"/> Υστέρηση της ύπαρξης σύγχρονων υποδομών, σε σχέση με τις εξελισσόμενες ανάγκες της κοινωνίας και της οικονομίας <input checked="" type="checkbox"/> Έλλειψη δομών και υποδομών υγείας <input checked="" type="checkbox"/> Έλλειψη δομών και υποδομών για τις ευπαθείς ομάδες (παιδιά, γυναίκες, ηλικιωμένοι, κλπ) <input checked="" type="checkbox"/> Έλλειψη μόνιμου ειδικευμένου προσωπικού και περιορισμός προσλήψεων <input checked="" type="checkbox"/> Έλλειψη ολοκληρωμένου σχεδίου για τη διαχείριση κρίσεων, πχ πανδημία, κλπ <input checked="" type="checkbox"/> Μικρός αριθμός Βρεφονηπιακών & Νηπιακών Σταθμών σε σχέση με τις ανάγκες των πολιτών <input checked="" type="checkbox"/> Έλλειψη κατάλληλου κέντρου για τον πολιτισμό στη Δημοτική Κοινότητα Καματερού <input checked="" type="checkbox"/> Ελλιπής συντήρηση χώρων πολιτισμού και αθλητισμού <input checked="" type="checkbox"/> Έλλειψη προγραμμάτων αθλητισμού για την γ' ηλικία και για ΑΜΕΑ <input checked="" type="checkbox"/> Ανεκμετάλλετοι δημοτικοί, κοινόχρηστοι χώροι και κτίρια για κοινωνικές, αθλητικές και πολιτιστικές υποδομές <input checked="" type="checkbox"/> Ελλιπής ανάδειξη αρχαιολογικών χώρων <input checked="" type="checkbox"/> Ανεπαρκές δημοτικό δίκτυο WIFI 	<ul style="list-style-type: none"> <input checked="" type="checkbox"/> Η αρνητική κοινωνικοοικονομική συγκυρία <input checked="" type="checkbox"/> Όξυνση κοινωνικών ανισοτήτων <input checked="" type="checkbox"/> Υψηλή ανεργία που οδηγεί σε έλλειψη ασφαλιστικής κάλυψης και αυξημένα ποσοστά μη πρόσβασης σε απαραίτητες υποδομές <input checked="" type="checkbox"/> Αύξηση της φτώχειας <input checked="" type="checkbox"/> Αύξηση αστέγων <input checked="" type="checkbox"/> Δημογραφική ανακατάταξη πληθυσμού (γήρανση, μετακίνηση, μετανάστευση κ.λ.π.)- Κοινωνικές και πολιτισμικές αλλαγές -Επιδημιολογικές μεταβολές <input checked="" type="checkbox"/> Αυξανόμενες ανάγκες των πολιτών σε υπηρεσίες κοινωνικής προστασίας, αθλητισμού, πολιτισμού <input checked="" type="checkbox"/> Ενδεχόμενη μη υλοποίηση μέρους των σχεδιαζόμενων παρεμβάσεων λόγω αδυναμίας διασφάλισης πόρων

Κρίσιμα Ζητήματα Τοπικής Ανάπτυξης

- Ενίσχυση του Γραφείου Ανέργων και του Γραφείου Διαμεσολάβησης του Πολίτη και δημιουργία παραρτήματος στη Δ.Κ. Καματερού
- Κατασκευή υποδομών για υπερήλικες
- Ίδρυση ψυχοπαιδαγωγικού κέντρου με εξειδικευμένους θεραπευτές στα προγράμματα Εργοθεραπείας, Λογοθεραπείας, Ειδικής Αγωγής, ψυχολογικής υποστήριξης και συμβουλευτικής οικογένειας
- Υλοποίηση προγραμμάτων πρώιμης παρέμβασης και αξιολόγηση παιδιών σε παιδικούς σταθμούς (λογοθεραπεία, εργοθεραπεία)
- Μέριμνα για τους άστεγους
- Εξασφάλιση προϋποθέσεων κοινωνικής ένταξης των ΡΟΜΑ και μεταναστών
- Σχεδιασμός και υλοποίηση δράσεων προώθησης της ισότητας των δύο φύλων
- Ίδρυση δανειστικής βιβλιοθήκης με χώρο αναγνωστηρίου
- Ενίσχυση του Κέντρου Δια Βίου Μάθησης με περισσότερες θεματικές ενότητες
- Ενεργοποίηση του ΚΕΚ Αγίων Αναργύρων
- Ανάδειξη και προστασία αρχαιολογικών χώρων
- Ανάδειξη και προαγωγή της πολιτιστικής κληρονομιάς και δράσεις για τη σύνδεση με τη νεολαία
- Καθιέρωση ετήσιου ή 6μηνιαίου πολιτιστικού φεστιβάλ με συναυλίες, meat market, πολυπολιτισμική κουζίνα, προβολές ταινιών, παραστάσεις, κλπ
- Εμπλουτισμός των προγραμμάτων των τμημάτων του Πολιτιστικού Κέντρου με θέματα, όπως ρομποτική, προγραμματισμός, ξένες γλώσσες, κλπ
- Ανάπτυξη πολιτιστικών-αθλητικών δράσεων και δράσεων ευαισθητοποίησης στις γειτονιές
- Ψηφιοποίηση διαδικασιών εγγραφών και αιτήσεων στα προγράμματα του Δήμου
- Δημιουργία υπαίθριου μουσείου ελιάς
- Περαιτέρω ανάπτυξη προγραμμάτων αθλητισμού στα οποία θα μπορούν να συμμετέχουν άτομα γ' ηλικίας, ΑΜΕΑ (πχ πεζοπορία, σκάκι, επιτραπέζια αντισφαίριση, κλπ)
- Οργάνωση ετήσιων σχολικών πρωταθλημάτων
- Διοργάνωση φεστιβάλ νέων με καλλιτεχνικό και αθλητικό περιεχόμενο
- Αξιοποίηση ακίνητης περιουσίας του Δήμου για στέγαση κοινωνικών, πολιτιστικών, αθλητικών, εκπαιδευτικών δράσεων
- Δράσεις για την ενίσχυση της ταυτότητας της πόλης
- Περαιτέρω ενεργοποίηση πολιτών προς τον εθελοντισμό και διεύρυνση του μητρώου εθελοντών του Δήμου
- Συντήρηση του εξοπλισμού και των δημοτικών κτιρίων που στεγάζονται οι αντίστοιχες υπηρεσίες
- Συνεχής εκπαίδευση των υπαλλήλων για την προσαρμογή των δεξιοτήτων και των επαγγελματικών προσόντων στο νέο περιβάλλον
- Σχέδιο προετοιμασίας για τη διαχείριση κρίσεων, πχ πανδημία, κλπ

ΘΕΜΑΤΙΚΟΣ ΤΟΜΕΑΣ 3:**ΤΟΠΙΚΗ ΟΙΚΟΝΟΜΙΑ ΚΑΙ ΑΠΑΣΧΟΛΗΣΗ**

Πλεονεκτήματα	Ευκαιρίες
<ul style="list-style-type: none"> ➤ Εγκεκριμένο έργο για ανάπτυξη της τοπικής επιχειρηματικότητας στο πλαίσιο των ΟΧΕ ➤ Ύπαρξη εμπορικών ζωνών με σημαντική εμπορική κίνηση ➤ Συμβολή του Δήμου στην ενημέρωση των ανέργων μέσω του Γραφείου Προώθησης στην Απασχόληση ➤ Αξιοποίηση προγραμμάτων εκπαίδευσης, κατάρτισης και υποστήριξης ανέργων ➤ Ανάπτυξη των δεξιοτήτων του εργατικού δυναμικού της περιοχής μέσω προγραμμάτων δια βίου μάθησης 	<ul style="list-style-type: none"> Συνεργασία με τις υφιστάμενες επιχειρήσεις και παροχή κινήτρων για την απασχόληση ανέργων της περιοχής ➤ Αξιοποίηση κονδυλίων για καινοτομία και επιχειρηματικότητα ➤ Αξιοποίηση διαθέσιμων πόρων για βελτίωση των δεξιοτήτων του ανθρώπινου δυναμικού και δράσεις προώθησης στην απασχόληση ➤ Αξιοποίηση νέων τεχνολογιών για την εκπαίδευση και κατάρτιση προσαρμοσμένη στα τοπικά χαρακτηριστικά
Αδυναμίες - Προβλήματα	Κίνδυνοι - Περιορισμοί
<ul style="list-style-type: none"> <input checked="" type="checkbox"/> Μη ύπαρξη εμπορικού κέντρου στο Καματερό <input checked="" type="checkbox"/> Έλλειψη τοπικής δημοτικής συγκοινωνίας <input checked="" type="checkbox"/> Ανεπαρκές δημοτικό δίκτυο WIFI <input checked="" type="checkbox"/> Περιορισμένοι μηχανισμοί σύνδεσης της ζήτησης και προσφοράς για απασχόληση 	<ul style="list-style-type: none"> <input checked="" type="checkbox"/> Αρνητική οικονομική συγκυρία <input checked="" type="checkbox"/> Αύξηση της ανεργίας <input checked="" type="checkbox"/> Χαμηλό επίπεδο επενδύσεων από τις ΜΜΕ

Κρίσιμα Ζητήματα Τοπικής Ανάπτυξης

- Δημιουργία πλαισίου υποστήριξης των τοπικών επιχειρήσεων, μέσω καινοτόμων προγραμμάτων και τοπικά δρώμενα
- Υποστήριξη της εκκόλαψης νεοφυών επιχειρήσεων στους τομείς της Πολιτιστικής και Δημιουργικής Οικονομίας
- Δημιουργία συνθηκών απασχολησιμότητας των νέων 15-29 ετών που βρίσκονται εκτός δομών απασχόλησης, κατάρτισης ή εκπαίδευσης
- Συγκρότηση επιτροπής επιχειρηματικότητας
- Δημιουργία συνθηκών (πολεοδομικών, συγκοινωνιακών, οικονομικών, εμπορικών, κλπ) για την αναζωογόνηση της αγοράς των Αγίων Αναργύρων και τη δημιουργία εμπορικού κέντρου στο Καματερό (πχ δημιουργία εμπορικού τριγώνου στη Λ. Καματερού-Λ. Φυλής- Λεωφ. Γρ. Λαμπράκη, αξιοποίηση αδιαμόρφωτων οικοπέδων για υποδομές parking, κλπ)
- Δημιουργία συνθηκών για την προσέλκυση επενδύσεων στην πόλη

ΣΧΕΔΙΟ

ΕΠΙΧΕΙΡΗΣΙΑΚΟΥ ΠΡΟΓΡΑΜΜΑΤΟΣ ΔΗΜΟΥ ΑΓΙΩΝ ΑΝΑΡΓΥΡΩΝ-ΚΑΜΑΤΕΡΟΥ 2019-2023 ΦΑΣΗ Α': ΣΤΡΑΤΗΓΙΚΟΣ ΣΧΕΔΙΑΣΜΟΣ

- Ανάπλαση-ανάδειξη εμπορικών δρόμων
- Δημιουργία τοπικής κυκλικής δημοτικής γραμμής στο Καματερό (Αγ. Τρύφωνας-Ατταλος-Αγ. Γεώργιος-Κ. Παλαμά-Δημοκρατίας-Αγ. Ανάργυροι-Φυλής-Κέντρο Καματερού-Αγ. Τρύφωνας)
- Δωρεάν πρόσβαση στο διαδίκτυο (δημοτικό WIFI)
- Εκπόνηση σχεδίου αξιοποίησης της δημοτικής ακίνητης περιουσίας
- Βελτίωση ισολογισμού του Δήμου ώστε να απελευθερωθούν οικονομικοί πόροι και να διατεθούν σε παραγωγικότερες ενέργειες
- Προετοιμασία για την καλύτερη αξιοποίηση των χρηματοδοτικών εργαλείων της νέας προγραμματικής περιόδου.

ΚΕΦΑΛΑΙΟ 2**ΣΥΝΟΠΤΙΚΗ ΠΑΡΟΥΣΙΑΣΗ ΚΑΙ ΑΞΙΟΛΟΓΗΣΗ ΤΩΝ ΥΠΗΡΕΣΙΩΝ
ΤΟΥ ΔΗΜΟΥ ΑΓΙΩΝ ΑΝΑΡΓΥΡΩΝ-ΚΑΜΑΤΕΡΟΥ****2.1****ΣΥΝΟΠΤΙΚΗ ΠΕΡΙΓΡΑΦΗ ΚΑΙ ΑΞΙΟΛΟΓΗΣΗ ΤΩΝ ΥΦΙΣΤΑΜΕΝΩΝ ΔΟΜΩΝ
ΤΟΥ ΔΗΜΟΥ ΑΓΙΩΝ ΑΝΑΡΓΥΡΩΝ-ΚΑΜΑΤΕΡΟΥ****2.1.1 Οργανωτική Δομή**

Ο Δήμος Αγίων Αναργύρων-Καματερού διευθύνει και ρυθμίζει όλες τις τοπικές υποθέσεις στηρίζοντας με τις δράσεις του την οικονομική, πολιτιστική, περιβαλλοντική και κοινωνική ανάπτυξη της πόλης. Αναλυτικότερα, οι αρμοδιότητες του Δήμου περιγράφονται στον Κώδικα Δήμων και Κοινοτήτων (Ν. 3463/2006). Οι μεταβιβαζόμενες πρόσθετες αρμοδιότητες στους Δήμους αναφέρονται αναλυτικά στα άρθρα 94 και 95 του Ν.3852/2010 «Πρόγραμμα Καλλικράτης» και επικαιροποιήθηκαν με το Ν. 4555/2018 "Πρόγραμμα Κλεισθένης".

Σύμφωνα με τον ν. 3463/2006 «Κώδικας Δήμων και Κοινοτήτων» και το Ν.3852/2010 «Πρόγραμμα Καλλικράτης» και το Ν. 4555/2018 "Πρόγραμμα Κλεισθένης", τα όργανα Διοίκησης των Δήμων είναι:

Α) Ο Δήμαρχος και οι Αντιδήμαρχοι (ο Δήμος ΑΑΚ έχει 6 Αντιδημάρχους). Ο Δήμαρχος είναι το εκτελεστικό όργανο του Δήμου. Οι Αντιδήμαρχοι καθορίζονται με απόφαση ορισμού του Δημάρχου και συνδράμουν στο έργο του.

Β) Το Δημοτικό Συμβούλιο (ο Δήμος ΑΑΚ έχει έως 45 μέλη Δ.Σ., όπως προβλέπεται για Δήμους με πληθυσμό από 60.001 και έως 100.000 κατοίκους, και συγκεκριμένα έχει 41 μέλη). Το Δημοτικό Συμβούλιο αποφασίζει ή Γνωμοδοτεί για όλα τα θέματα που αφορούν τον Δήμο, εκτός από εκείνα που ανήκουν στην αρμοδιότητα του Δημάρχου, της Οικονομικής Επιτροπής, της Επιτροπής Ποιότητας Ζωής, της Εκτελεστικής Επιτροπής.

Γ) Η Οικονομική Επιτροπή (αποτελείται από τον οριζόμενο Αντιδήμαρχο και 8 μέλη).

Δ) Η Εκτελεστική Επιτροπή (συμμετέχουν ο Δήμαρχος και οι 6 Αντιδήμαρχοι)

Ε) Η Επιτροπή Ποιότητας Ζωής (αποτελείται από τον οριζόμενο Αντιδήμαρχο και 6 μέλη)

Ο Δήμος ΑΑΚ, με την υπ' αρ. 232/2012 απόφαση Δ.Σ. έχει εγκρίνει τον Οργανισμό Εσωτερικής Υπηρεσίας (ΦΕΚ 2375/27-08-2012), και στη συνέχεια, με την υπ' αρ. 148/2016 απόφαση Δ.Σ. έχει εγκρίνει την τροποποίησή του (ΦΕΚ 4361/30-12-2016). Στη συνέχεια, παρουσιάζεται η υφιστάμενη διοικητική διάρθρωση των υπηρεσιών και των Νομικών Προσώπων του Δήμου.

Επισημαίνεται, ότι είναι σε εξέλιξη η διαδικασία έγκρισης του νέου Οργανισμού Εσωτερικής Υπηρεσίας του Δήμου, ωστόσο η ανάλυση θα πρέπει να γίνει ως προς τον ισχύοντα Ο.Ε.Υ.

Οι Κεντρικές Υπηρεσίες του Δήμου περιλαμβάνουν τις παρακάτω οργανικές μονάδες ομαδοποιημένες σε ενότητες συναφούς σκοπού και αντικειμένου:

ΕΝΟΤΗΤΑ Α: ΥΠΗΡΕΣΙΕΣ ΥΠΑΓΟΜΕΝΕΣ ΑΠΕΥΘΕΙΑΣ ΣΤΟ ΔΗΜΑΡΧΟ

1. Γενικός Γραμματέας

2. Γραφείο Δημάρχου
3. Αυτοτελές Γραφείο Επικοινωνίας και Δημοσίων Σχέσεων
4. Νομική Υπηρεσία
5. Αυτοτελές Γραφείο Διοικητικής Βοήθειας

ΕΝΟΤΗΤΑ Β: ΥΠΗΡΕΣΙΕΣ ΚΟΙΝΩΝΙΚΗΣ ΠΡΟΣΤΑΣΙΑΣ, ΠΑΙΔΕΙΑΣ ΚΑΙ ΠΟΛΙΤΙΣΜΟΥ

1. Διεύθυνση Κοινωνικής Πολιτικής που περιλαμβάνει ειδικότερα τις παρακάτω διοικητικές ενότητες:

α) Τμήμα Κοινωνικής Μέριμνας και Αλληλεγγύης:

- Γραφείο Σχεδιασμού/Συντονισμού/Παρακολούθησης Κοινωνικών Πολιτικών
- Γραφείο Κοινωνικής Αλληλεγγύης
- Γραφείο συμβουλευτικής και ψυχολογικής υποστήριξης
- Γραφείο υπηρεσιών κατ'οίκον βοήθειας
- Γραφείο Διοικητικής Υποστήριξης
- Γραφείο απασχόλησης
- Γραφείο μεταναστευτικής πολιτικής
- Γραφείο ΑμεΑ
- Γραφείο προαγωγής της Δημόσιας Υγείας
- Γραφείο προστασίας της Δημόσιας Υγείας
- Γραφείο Δημοτικών Ιατρείων

β) Τμήμα Εφαρμογής Κοινωνικών προγραμμάτων και κοινωνικής προστασίας

- Γραφείο Κοινωνικής Προστασίας
- Γραφείο Πολιτικών Ισότητας των Φύλων
- Γραφείο προστασίας καταναλωτή

γ) Τμήμα ΚΑΠΗ

- Γραφείο Κοινωνικής εργασίας και μέριμνας ηλικιωμένων
- Γραφείο υγειονομικής μέριμνας ηλικιωμένων

2. Διεύθυνση Παιδείας και Προσχολικής Αγωγής, Νηπιακών και Βρεφονηπιακών Σταθμών

Γραφείο εποπτείας και ελέγχου

α) Τμήμα Παιδείας, Δια Βίου Μάθησης και Ευρωπαϊκών και Επιχειρησιακών Προγραμμάτων

- Γραφείο Παιδείας, δια βίου μάθησης
- Γραφείο Ευρωπαϊκών και Επιχειρησιακών προγραμμάτων

β) Τμήμα προσχολικής αγωγής Νηπιακών και Βρεφονηπιακών σταθμών Δημοτικής Ενότητας Αγίων Αναργύρων

- Γραφείο Α' Νηπιακού Σταθμού
- Γραφείο Β' Νηπιακού Σταθμού
- Γραφείο Γ' Βρεφονηπιακού Σταθμού
- Γραφείο Δ' Βρεφονηπιακού Σταθμού
- Γραφείο Ε' Βρεφονηπιακού Σταθμού

γ) Τμήμα προσχολικής αγωγής Νηπιακών και Βρεφονηπιακών σταθμών Δημοτικής Ενότητας

Καματερού

- Γραφείο Α' Βρεφονηπιακού Σταθμού
- Γραφείο Β' Νηπιακού Σταθμού
- Γραφείο Γ' Νηπιακού Σταθμού

3. Διεύθυνση Πολιτισμού και Αθλητισμού

α) Τμήμα Διοικητικής υποστήριξης
Γραφείο Επικοινωνίας

β) Τμήμα Πολιτισμού

- Γραφείο Δημοτικής Βιβλιοθήκης
- Γραφείο Δημοτικού Ωδείου και Δημοτικής Φιλαρμονικής
- Γραφείο Τμημάτων Επιμόρφωσης-Επαγγελματικού προσανατολισμού-Δημιουργικής Απασχόλησης και Δραστηριότητας
- Γραφείο Μουσείων

γ) Τμήμα Αθλητισμού

- Γραφείο Αθλητικών προγραμμάτων και δραστηριοτήτων
- Γραφείο ΑΜΕΑ, Μαζικού, Αγωνιστικού, Σχολικού και Σωματειακού Αθλητισμού

ΕΝΟΤΗΤΑ Γ: ΥΠΗΡΕΣΙΕΣ ΥΠΟΣΤΗΡΙΞΗΣ

1. Διεύθυνση Διοικητικών Υπηρεσιών που περιλαμβάνει ειδικότερα τις παρακάτω διοικητικές ενότητες:

- α) Τμήμα Υποστήριξης Πολιτικών Οργάνων του Δήμου
β) Τμήμα Δημοτικής Κατάστασης-Γραφείο Ληξιαρχείου
γ) Τμήμα Διοικητικής Μέριμνας-Γραφείο καθαρισμού και φύλαξης δημοτικών κτιρίων και σχολείων
δ) Τμήμα Ανάπτυξης Ανθρώπινου Δυναμικού
Γραφείο Μητρώων και Διαδικασιών προσωπικού
ε) Τμήμα Μισθοδοσίας
στ) Τμήμα Πληροφορικής και Διαφάνειας

2. Διεύθυνση Κέντρων Εξυπηρέτησης Πολιτών (Κ.Ε.Π.) που περιλαμβάνει ειδικότερα τις παρακάτω διοικητικές ενότητες:

- α) Τμήμα ΚΕΠ Κέντρου Αγίων Αναργύρων
β) Τμήμα ΚΕΠ Ανάκασας

3. Διεύθυνση Οικονομικών Υπηρεσιών που περιλαμβάνει ειδικότερα τις παρακάτω διοικητικές ενότητες:

- α) Τμήμα Προσόδων και Δημοτικής Περιουσίας
- Γραφείο βεβαίωσης τελών-δικαιωμάτων-φόρων-εισφορών
 - Γραφείο Δημοτικής Περιουσίας
- β) Τμήμα Λογιστηρίου Γραφείο Προϋπολογισμού-Απολογισμού
- Γραφείο εκκαθάρισης και εντολής δαπανών
 - Γραφείο διπλογραφικού

γ) Τμήμα Ταμειακής Υπηρεσίας

- Γραφείο εισπράξεων εσόδων Γραφείο εξόδων

δ) Τμήμα Προμηθειών και διαχείρισης υλικού αποθήκης

ε) Τμήμα Δημοτικών Κοιμητηρίων

4. Διεύθυνση Τεχνικών Υπηρεσιών και Πολεοδομικών Εφαρμογών που περιλαμβάνει ειδικότερα τις παρακάτω διοικητικές ενότητες:

α) Τμήμα Μελετών και Προγραμματισμού

- Γραφείο μελετών
- Γραφείο Προγραμματισμού και Ποιότητας

β) Τμήμα Έργων και Κατασκευών

- Γραφείο κτιριακών έργων και υπαίθριων χώρων
- Γραφείο αποχέτευσης
- Γραφείο Συγκοινωνιών και Κυκλοφορίας
- Γραφείο εξοικονόμησης ενέργειας

γ) Τμήμα τεχνικού συνεργείου και συνεργείου ηλεκτροφωτισμού

- Γραφείο τεχνικού συνεργείου
- Γραφείο συνεργείου ηλεκτροφωτισμού

δ) Τμήμα Τοπογραφικών και Πολεοδομικών Εφαρμογών

- Γραφείο ελέγχου κατασκευών
- Γραφείο έκδοσης οικοδομικών αδειών
- Γραφείο εκδόσεως αδειών καταστημάτων υγειονομικού ενδιαφέροντος, εμπορικών δραστηριοτήτων, αδειών άσκησης επαγγέλματος κ.λπ.

5. Διεύθυνση Περιβάλλοντος που περιλαμβάνει ειδικότερα τις παρακάτω διοικητικές ενότητες:

α) Τμήμα Καθαριότητας - Ανακύκλωσης

- Γραφείο Αποκομιδής Απορριμμάτων
- Γραφείο Καθαρισμού κοινοχρήστων χώρων
- Γραφείο Ανακύκλωσης

β) Τμήμα Διαχείρισης Οχημάτων- Μηχανημάτων Έργου

- Γραφείο κίνησης
- Γραφείο Επισκευής- συντήρησης
- Γραφείο Αποθηκών

γ) Τμήμα Πρασίνου

- Γραφείο σχεδιασμού, ανάπτυξης και συντήρησης πρασίνου
- Γραφείο Πολιτικής Προστασίας

ΑΠΟΚΕΝΤΡΩΜΕΝΕΣ ΥΠΗΡΕΣΙΕΣ

Οι Αποκεντρωμένες Υπηρεσίες του Δήμου είναι εγκατεστημένες στην έδρα της δημοτικής ενότητας Καματερού, εξυπηρετούν την δημοτική κοινότητα και περιλαμβάνουν υπηρεσίες οι οποίες υπάγονται διοικητικά σε αντίστοιχες Διευθύνσεις ή Τμήματα των Κεντρικών Υπηρεσιών του Δήμου.

- α) Τμήμα ΚΕΠ Καματερού
β) Τμήμα Διοικητικών Θεμάτων και Εξυπηρέτησης του Πολίτη.

Περιγραφή Νομικού Προσώπου

ΝΟΜΙΚΟ ΠΡΟΣΩΠΟ: ΓΑΙΑ ΑΓΙΩΝ ΑΝΑΡΓΥΡΩΝ ΔΗΜΟΤΙΚΗ ΑΝΩΝΥΜΗ ΕΤΑΙΡΕΙΑ (δ.τ. ΓΑΙΑ ΔΗΜΟΤΙΚΗ Α.Ε.)

Το Δ.Σ. αποτελείται από 11 μέλη, με 5ετή θητεία.

Έδρα της εταιρείας ορίζεται η Δημοτική Κοινότητα Αγίων Αναργύρων, Λεωφ. Δημοκρατίας αρ. 20 (α' όροφος).

Η εταιρεία προήλθε από συγχώνευση των αμιγών Δημοτικών Επιχειρήσεων με την επωνυμία:

- α) «Δημοτική Επιχείρηση Διαχείρισης Νεκροταφείου Δήμου Αγίων Αναργύρων» και
β) «Δημοτική Επιχείρηση Επικοινωνίας, Διαφήμισης και Εκμετάλλευσης Δημοτικών Χώρων».
- Σκοπός της εταιρείας είναι η αξιοποίηση της Δημοτικής ακίνητης περιουσίας και η εκμετάλλευση κοινόχρηστων χώρων. Ειδικότερα, σκοποί της είναι:
- α) Η αξιοποίηση της δημοτικής ακίνητης περιουσίας που εισφέρεται κατά χρήση
β) Η εκμετάλλευση δημοτικών κοινόχρηστων χώρων που έχει παραχωρήσει ο Δήμος Αγίων Αναργύρων στις συγχωνευόμενες επιχειρήσεις για την εκμετάλλευση τους
γ) Η αξιοποίηση της ακίνητης περιουσίας που ανήκε στην ίδια την εταιρεία
δ) Η αξιοποίηση και η εκμετάλλευση με κάθε πρόσφορο τρόπο, κάθε άλλου Δημοτικού κοινόχρηστου χώρου και κάθε άλλου ακινήτου ή τμήματος αυτού που θα παραχωρείται στην Εταιρεία από το Δήμο Αγίων Αναργύρων με αποφάσεις του Δημοτικού Συμβουλίου και με τους όρους που θα αναφέρονται σ' αυτές ή από οποιονδήποτε τρίτο, κατά κυριότητα, χρήση, διαχείριση ή εκμετάλλευση, χωρίς να απαιτείται τροποποίηση του καταστατικού της
ε) Η εκπόνηση και υλοποίηση προγραμμάτων που χρηματοδοτούνται από Δημόσιους Οργανισμούς ή/και από την Ευρωπαϊκή Ένωση ή φορείς της, που σχετίζονται με τους σκοπούς της εταιρείας και τις επενδυτικές δραστηριότητες αυτής.

Σχολικές Επιτροπές

Με το Νόμο Καλλικράτη, Ν.3852/2010, οι σχολικές επιτροπές ενοποιήθηκαν σε 2 επιτροπές:

ΕΠΩΝΥΜΙΑ	Σχολική Επιτροπή Πρωτοβάθμιας Εκπαίδευσης Δήμου Αγίων Αναργύρων-Καματερού
ΕΤΟΣ ΣΥΣΤΑΣΗΣ	2011 (Αρ. Απόφασης 48/2011, 280/2011, 353/2011 - ΦΕΚ 1771B/05-08-2011)
ΝΟΜΙΚΗ ΜΟΡΦΗ	ΝΠΔΔ
ΟΡΓΑΝΑ ΔΙΟΙΚΗΣΗΣ	15μελές Διοικητικό Συμβούλιο

ΚΑΤΑΣΤΑΤΙΚΟΙ ΣΚΟΠΟΙ	Σκοπός του Ν.Π. της Σχολικής Επιτροπής της Α/Βάθμιας Εκπαίδευσης, θα είναι η διαχείριση των πιστώσεων που της διατίθενται για την κάλυψη των δαπανών λειτουργίας των σχολείων Α/Βάθμιας Εκπαίδευσης (θέρμανσης, φωτισμού, ύδρευσης, τηλεφώνου, αποχέτευσης, αγοράς αναλώσιμων υλικών και λοιπά, η αμοιβή καθαριστριών, η εκτέλεση έργων για την επισκευή και συντήρηση των αντίστοιχων σχολείων και κάθε είδους εξοπλισμού τους, η εισήγηση προς τη Διεύθυνση Α/βάθμιας Εκπαίδευσης για τον εφοδιασμό από τον οργανισμό σχολικών κτιρίων των αντίστοιχων σχολείων με έπιπλα και εξοπλιστικά είδη και από το Υπουργείο Παιδείας και Θρησκευμάτων με βιβλία για τις αντίστοιχες σχολικές βιβλιοθήκες, γη διαχείριση των εσόδων από την ενδεχόμενη εκμετάλλευση των σχολικών κυλικείων, καθώς και η λήψη κάθε άλλου μέτρου που κρίνεται αναγκαίο για τη στήριξη της διοικητικής λειτουργίας των σχολικών μονάδων ή των αρμοδιοτήτων που δίνονται κάθε φορά από διάταξη νόμου.
ΕΠΩΝΥΜΙΑ	Σχολική Επιτροπή Δευτεροβάθμιας Εκπαίδευσης Δήμου Αγίων Αναργύρων-Καματερού
ΕΤΟΣ ΣΥΣΤΑΣΗΣ	2011 (Αρ. Απόφασης 49/2011, 281/2011, 354/2011 - ΦΕΚ 1771Β/05-08-2011)
ΝΟΜΙΚΗ ΜΟΡΦΗ	ΝΠΔΔ
ΟΡΓΑΝΑ ΔΙΟΙΚΗΣΗΣ	15μελές Διοικητικό Συμβούλιο
ΚΑΤΑΣΤΑΤΙΚΟΙ ΣΚΟΠΟΙ	Σκοπός του Ν.Π. της Σχολικής Επιτροπής Β/Βάθμιας Εκπαίδευσης είναι η διαχείριση των πιστώσεων που της διατίθεται για την κάλυψη των δαπανών λειτουργίας των σχολείων (θέρμανσης, φωτισμού, ύδρευσης, τηλεφώνου, αποχέτευσης, αγοράς αναλώσιμων υλικών και λοιπά), η αμοιβή καθαριστριών, η εκτέλεση έργων για την επισκευή και συντήρηση των αντίστοιχων σχολείων και κάθε είδους εξοπλισμού τους, η εισήγηση προς την διεύθυνση Β/βάθμιας εκπαίδευσης για τον εφοδιασμό από τον οργανισμό σχολικών κτιρίων των αντίστοιχων σχολείων με έπιπλα και εξοπλιστικά είδη και από το Υπουργείο Παιδείας και θρησκευμάτων με βιβλία για τις αντίστοιχες σχολικές βιβλιοθήκες, η διαχείριση των εσόδων από την ενδεχόμενη εκμετάλλευση των σχολικών κυλικείων, καθώς και η λήψη κάθε άλλου μέτρου που κρίνεται

αναγκαίο για τη στήριξη της διοικητικής λειτουργίας των σχολικών μονάδων ή των αρμοδιοτήτων που δίνονται κάθε φορά από διάταξη νόμου.

Για την κάλυψη της λειτουργίας των δύο νομικών προσώπων των σχολικών επιτροπών δεν υπάρχει τακτικό προσωπικό. Απασχολούνται 21 εθελοντές ως σχολικοί τροχονόμοι και 44 καθαρίστριες σχολείων (25 στην α' θμια & 19 στην β' θμια) με 11μηνες συμβάσεις έργου. Οι μόνιμες καθαρίστριες των σχολικών κτιρίων ανήκουν στον Δήμο. Επίσης, με απόφαση Δημάρχου έχουν ορισθεί δύο υπάλληλοι ΔΕ διοικητικών γραμματέων, του Δήμου, η οποίοι είναι υπεύθυνοι για την εκτέλεση της διοικητικής και οικονομικής λειτουργίας τους.

Σύμφωνα με τον ανωτέρω Οργανισμό Εσωτερικής Υπηρεσίας, ο Δήμος ΑΑΚ διοικείται συνολικά από 8 Διευθύνσεις, 30 Τμήματα και 62 Γραφεία και 2 Αυτοτελή Γραφεία. Στον παρακάτω Πίνακα αποτυπώνονται οι εν λόγω οργανικές μονάδες,

ΙΣΧΥΟΝ ΟΕΥ	ΔΙΕΥΘΥΝΣΕΙΣ	ΤΜΗΜΑΤΑ	ΓΡΑΦΕΙΑ	ΣΥΝΟΛΑ
ΥΠΗΡΕΣΙΕΣ ΥΠΑΓΟΜΕΝΕΣ ΑΠΕΥΘΕΙΑΣ ΣΤΟ ΔΗΜΑΡΧΟ	0	0	4	4
ΥΠΗΡΕΣΙΕΣ ΚΟΙΝΩΝΙΚΗΣ ΠΡΟΣΤΑΣΙΑΣ, ΠΑΙΔΕΙΑΣ ΚΑΙ ΠΟΛΙΤΙΣΜΟΥ	3	9	33	45
ΥΠΗΡΕΣΙΕΣ ΥΠΟΣΤΗΡΙΞΗΣ	5	20	25	50
ΑΠΟΚΕΝΤΡΩΜΕΝΕΣ ΥΠΗΡΕΣΙΕΣ	0	1	2	3
ΣΥΝΟΛΑ	8	30	64	102

2.1.2 Αξιολόγηση του Οργανισμού Εσωτερικής Υπηρεσίας

Ο ΟΕΥ αποτελεί σημαντικό εργαλείο ανασυγκρότησης και αναδιάρθρωσης του συνόλου της διοικητικής λειτουργίας του Δήμου, με στόχο την πλήρη διοικητική και λειτουργική ενοποίηση των υπηρεσιών. Ορισμένες παρατηρήσεις που προκύπτουν από τη σύνθεση των απαντήσεων στο Ερωτηματολόγιο που συντάχθηκε ως προς στην αξιολόγηση της λειτουργίας των δομών του Δήμου και συμπληρώθηκε από τους Δντες των Υπηρεσιών, είναι οι εξής:

- Σε ορισμένα σημεία στον ΟΕΥ δεν είναι σαφής ο καθορισμός αρμοδιοτήτων και υποχρεώσεων ανάμεσα στις υπηρεσίες,
- Στο σύνολο των οργανικών μονάδων του Δήμου τίθεται ως κρίσιμο ζήτημα το θέμα της στελέχωσης και οποιαδήποτε εσωτερική μετακίνηση θεωρείται αδύνατη,
- Κρίνεται απαραίτητη η αύξηση προσωπικού ειδικοτήτων πληροφορικής λόγω της αυξανόμενης ανάγκης για τεχνική υποστήριξη του υφιστάμενου εξοπλισμού Η/Υ του Δήμου αλλά και λόγω της ψηφιοποίησης πολλών διαδικασιών τόσο μέσα στον οργανισμό όσο και μέσα στο αστικό περιβάλλον της πόλης,
- Λόγω των επικείμενων πολυάριθμων αποχωρήσεων τα επόμενα χρόνια, θα πρέπει άμεσα να προστεθεί προσωπικό που να μπορέσει να εκπαιδευτεί και να ενσωματωθεί σε κάποιες υπηρεσίες

προκειμένου να συνεχιστεί απρόσκοπτα η εξυπηρέτηση των πολιτών,

- Δεδομένης της αναστολής των προσλήψεων στο δημόσιο τομέα, αρκετές υπηρεσίες έχουν στελεχωθεί μέσω του προγράμματος κινητικότητας, με αποσπάσεις / μετατάξεις υπαλλήλων άλλων δημοσίων φορέων, ωστόσο το αποτέλεσμα δεν είναι σε όλες τις Δ/σεις επιθυμητό,
- Υπάρχουν τομείς αρμοδιότητας, όπως η Δ/νση Περιβάλλοντος και η Δ/νση Πολιτισμού - Αθλητισμού που, εν πολλοίς, υποστηρίζονται από υπαλλήλους ορισμένου χρόνου,
- Καταγράφεται σημαντικός αριθμός Γραφείων/Τμημάτων που αποτελούνται από έναν ή δύο υπαλλήλους, καθώς και περιπτώσεις γραφείων που μετακινούνται μεταξύ Διευθύνσεων,
- Ενδεχόμενα προβλήματα καθυστέρησης στην παροχή υπηρεσιών οφείλονται, κυρίως, στις γραφειοκρατικές διαδικασίες λόγω εμπλοκής πολλών υπηρεσιών και, δευτερευόντως, σε ελλείψεις συνεννοήσεις μεταξύ των εμπλεκόμενων υπηρεσιών και σε φόρτο εργασίας ανά περιόδους,
- Σε γενικές γραμμές, η ενδοϋπηρεσιακή συνεργασία σε κάθε Δ/ση και ο συντονισμός κρίνεται επαρκής. Ωστόσο, παρατηρούνται κενά ενημέρωσης, συνεννόησης και αλληλοκατανόησης μεταξύ των Διευθύνσεων του Δήμου. Απαιτείται πληρέστερος συντονισμός, σαφέστερη οριοθέτηση αρμοδιοτήτων, συνεχής εκπαίδευση-ενημέρωση του προσωπικού και καλλιέργεια αισθήματος υπηρέτησης κοινών στόχων,
- Ανάγκη καλύτερης διαχείρισης και αξιοποίησης των εξειδικευμένων προσόντων του προσωπικού με συμμετοχή σε διατμηματικές ομάδες εργασίας.

2.1.3 Στελέχωση

Το ανθρώπινο δυναμικό του Δήμου ΑΑΚ αποτελεί προστιθέμενη αξία αλλά και καθοριστικό παράγοντα για την εξασφάλιση της επιτυχίας καθώς θέτει ισχυρές βάσεις για την πραγματοποίηση του στρατηγικού σχεδίου του φορέα.

Το Μάρτιο 2020, σύμφωνα με τα στοιχεία του Τμήματος Ανθρώπινου Δυναμικού του Δήμου ΑΑΚ και της ΓΑΙΑ Α.Ε., ο Δήμος Αγίων Αναργύρων-Καματερού και η ΓΑΙΑ Α.Ε., απασχολούσαν συνολικά 491 υπαλλήλους.

Το τακτικό προσωπικό του Δήμου ανέρχεται σε 362 υπαλλήλους, εκ των οποίων 183 είναι μόνιμοι υπάλληλοι και 179 υπάλληλοι Ιδιωτικού Δικαίου Αορίστου Χρόνου. Στο νομικό πρόσωπο, ΓΑΙΑ Α.Ε., απασχολούνται 24 άτομα, Ιδιωτικού Δικαίου Αορίστου Χρόνου και Ιδιωτικού Δικαίου Ορισμένου Χρόνου.

Ο αριθμός των υπηρετούντων υπαλλήλων στις Δ/σεις του Δήμου αποτυπώνεται στον πίνακα που ακολουθεί:

ΙΣΧΥΟΝ ΟΕΥ	ΜΟΝΙΜΟΙ ΥΠΑΛΛΗΛΟΙ	ΙΔΑΧ	ΟΡΙΣΜΕΝΟΥ ΧΡΟΝΟΥ	ΠΑΓΙΑ ΑΝΤΙΜΙΣΘΙΑ	ΣΥΜΒΑΣΗ ΜΙΣΘΩΣΗΣ ΕΡΓΟΥ	ΣΥΝΟΛΑ
ΓΡΑΦΕΙΟ ΔΗΜΑΡΧΟΥ (ΙΔΙΑΙΤΕΡΟ ΓΡΑΦΕΙΟ ΔΗΜΑΡΧΟΥ, ΝΟΜΙΚΗ ΥΠΗΡΕΣΙΑ, ΓΡΑΦΕΙΟ ΔΙΟΙΚΗΤΙΚΗΣ ΒΟΗΘΕΙΑΣ, ΓΡΑΦΕΙΟ	0	1	5	2	0	8

ΣΧΕΔΙΟ

ΕΠΙΧΕΙΡΗΣΙΑΚΟΥ ΠΡΟΓΡΑΜΜΑΤΟΣ ΔΗΜΟΥ ΑΓΙΩΝ ΑΝΑΡΓΥΡΩΝ-ΚΑΜΑΤΕΡΟΥ 2019-2023
ΦΑΣΗ Α': ΣΤΡΑΤΗΓΙΚΟΣ ΣΧΕΔΙΑΣΜΟΣ

ΤΥΠΟΥ)						
ΔΙΕΥΘΥΝΣΗ ΔΙΟΙΚΗΤΙΚΩΝ ΥΠΗΡΕΣΙΩΝ	20	44	0	0	0	64
ΔΙΕΥΘΥΝΣΗ ΚΟΙΝΩΝΙΚΗΣ ΠΟΛΙΤΙΚΗΣ	9	17	17	0	0	43
ΔΙΕΥΘΥΝΣΗ ΟΙΚΟΝΟΜΙΚΩΝ ΥΠΗΡΕΣΙΩΝ	19	17	0	0	0	36
ΔΙΕΥΘΥΝΣΗ ΤΕΧΝΙΚΩΝ ΥΠΗΡΕΣΙΩΝ	18	9	0	0	0	27
ΔΙΕΥΘΥΝΣΗ ΠΕΡΙΒΑΛΛΟΝΤΟΣ	73	37	20	0	0	130
ΔΙΕΥΘΥΝΣΗ ΚΕΝΤΡΟΥ ΕΞΥΠΗΡΕΤΗΣΗΣ ΠΟΛΙΤΩΝ	11	7	0	0	0	18
ΔΙΕΥΘΥΝΣΗ ΠΑΙΔΕΙΑΣ & ΠΡΟΣΧΟΛΙΚΗΣ ΑΓΩΓΗΣ ΝΗΠΙΑΚΩΝ & ΒΡΕΦΟΝ/ΚΩΝ ΣΤΑΘΜΩΝ	30	9	29	0	0	68
ΔΙΕΥΘΥΝΣΗ ΠΟΛΙΤΙΣΜΟΥ-ΑΘΛΗΤΙΣΜΟΥ	3	39	0	0	32	74
ΣΥΝΟΛΟ ΔΗΜΟΥ	183	179	71	2	32	467
ΓΑΙΑ Α.Ε.	0	12	12	0	0	24
ΓΕΝΙΚΟ ΣΥΝΟΛΟ	183	191	83	2	32	491

Πηγή: Τμήμα Ανθρώπινου Δυναμικού Δήμου ΑΑΚ και ΓΑΙΑ Α.Ε., Μάρτιος 2020

Όσον αφορά στη στελέχωση των οργανικών μονάδων του Δήμου επισημαίνονται τα εξής:

- Το 58% του προσωπικού του Δήμου ΑΑΚ (δηλαδή 272 εργαζόμενοι) απασχολείται σε τρεις (3) Δ/νσεις, κυρίως ανταποδοτικού χαρακτήρα (Περιβάλλοντος, Παιδείας και Πολιτισμού-Αθλητισμού)
- Ο Μέσος Όρος προσωπικού των 8 Δ/νσεων είναι περίπου 57 άτομα. Από αυτές, τέσσερις (4) Δ/νσεις απασχολούν προσωπικό πάνω από το Μ.Ο. προσωπικού ανά Δ/νση.

Με βάση το συνολικό αριθμό των απασχολούμενων στο Δήμο Αγίων Αναργύρων-Καματερού και στη

ΓΑΙΑ Α.Ε., (491 άτομα), προκύπτει ότι για κάθε ένα απασχολούμενο στο Δήμο άτομο, αντιστοιχούν:

- 110 εγγεγραμμένοι δημότες (αριθμός εγγεγραμμένων δημοτών το Μάιο 2020: 53.942),
- 127 απογραφέντα άτομα (στοιχεία πραγματικού πληθυσμού απογραφής Ε.Σ.Υ.Ε. 2011: 62.529).

Η ηλικιακή σύνθεση των μόνιμων υπαλλήλων του Δήμου, φαίνεται στον πίνακα που ακολουθεί:

ΜΟΝΙΜΟΙ ΥΠΑΛΛΗΛΟΙ			
ΗΛΙΚΙΑΚΗ ΚΑΤΗΓΟΡΙΑ	ΠΛΗΘΟΣ		
	ΑΝΔΡΕΣ	ΓΥΝΑΙΚΕΣ	ΣΥΝΟΛΟ
ΕΩΣ 35	1	1	2
36-45	16	22	38
46-55	30	60	90
ΑΝΩ ΤΩΝ 56	23	30	53
ΣΥΝΟΛΟ	70	113	183

Πηγή: Τμήμα Ανθρώπινου Δυναμικού Δήμου ΑΑΚ

Το ποσοστό των γυναικών ανέρχεται στο 61% και των ανδρών στο 39%. Η συντριπτική πλειονότητα (δηλ. το 49%) των μόνιμων υπαλλήλων είναι μεταξύ 46-55 ετών, ενώ άνω των 56 ετών είναι το 28%. Η πλειοψηφία των ανδρών (42%) ανήκει στην ηλικιακή κατηγορία των 46-55 ετών ενώ το 12% ανήκει στην ηλικιακή κατηγορία άνω των 56 ετών. Στις γυναίκες υπαλλήλους, το 53% ανήκει στην ηλικιακή κατηγορία των 46-55 και το 28% ανήκει στην ηλικιακή κατηγορία άνω των 56 ετών.

Η ηλικιακή σύνθεση των υπαλλήλων Ιδιωτικού Δικαίου Αορίστου Χρόνου του Δήμου, φαίνεται στον πίνακα που ακολουθεί:

ΙΔΑΧ			
ΗΛΙΚΙΑΚΗ ΚΑΤΗΓΟΡΙΑ	ΠΛΗΘΟΣ		
	ΑΝΔΡΕΣ	ΓΥΝΑΙΚΕΣ	ΣΥΝΟΛΟ
ΕΩΣ 35	0	0	0
36-45	12	14	26
46-55	37	47	84

ΣΧΕΔΙΟ

ΕΠΙΧΕΙΡΗΣΙΑΚΟΥ ΠΡΟΓΡΑΜΜΑΤΟΣ ΔΗΜΟΥ ΑΓΙΩΝ ΑΝΑΡΓΥΡΩΝ-ΚΑΜΑΤΕΡΟΥ 2019-2023
ΦΑΣΗ Α': ΣΤΡΑΤΗΓΙΚΟΣ ΣΧΕΔΙΑΣΜΟΣ

ΑΝΩ ΤΩΝ 56	24	45	69
ΣΥΝΟΛΟ	73	106	179

Πηγή: Τμήμα Ανθρώπινου Δυναμικού Δήμου ΑΑΚ

Το ποσοστό των γυναικών ανέρχεται στο 59% και των ανδρών στο 41%. Η συντριπτική πλειονότητα (δηλ. το 46%) των υπαλλήλων ΙΔΑΧ είναι μεταξύ 46-55 ετών, ενώ άνω των 56 ετών είναι το 38%. Το 50% των ανδρών ανήκει στην ηλικιακή κατηγορία των 46-55 ετών ενώ το 32% ανήκει στην ηλικιακή κατηγορία άνω των 56 ετών. Στις γυναίκες υπαλλήλους, το 44% ανήκει στην ηλικιακή κατηγορία των 46-55 και το 42% ανήκει στην ηλικιακή κατηγορία άνω των 56 ετών.

Η ηλικιακή σύνθεση και το επίπεδο εκπαίδευσης του μόνιμου προσωπικού έχει ως εξής:

ΜΟΝΙΜΟΙ ΥΠΑΛΛΗΛΟΙ					
ΕΠΙΠΕΔΟ ΕΚΠΑΙΔΕΥΣΗΣ	ΕΩΣ 35 ΕΤΩΝ	36-45	46-55	ΑΝΩ ΤΩΝ 56 ΕΤΩΝ	ΣΥΝΟΛΟ
ΠΕ	1	12	22	6	41
ΤΕ	0	5	21	9	35
ΔΕ	1	10	24	26	61
ΥΕ	0	11	23	12	46
ΣΥΝΟΛΟ	2	38	90	53	183

Πηγή: Τμήμα Ανθρώπινου Δυναμικού Δήμου ΑΑΚ

Αναφορικά με το επίπεδο εκπαίδευσης των μόνιμων υπαλλήλων, η πλειονότητα, δηλ το 41% είναι απόφοιτοι Πανεπιστημιακής και Τεχνολογικής Εκπαίδευσης, το 34% είναι απόφοιτοι Λυκείου και το 25% είναι υποχρεωτικής εκπαίδευσης.

Η ηλικιακή σύνθεση και το επίπεδο εκπαίδευσης του προσωπικού ΙΔΑΧ έχει ως εξής:

ΙΔΑΧ					
ΕΠΙΠΕΔΟ ΕΚΠΑΙΔΕΥΣΗΣ	ΕΩΣ 35 ΕΤΩΝ	36-45	46-55	ΑΝΩ ΤΩΝ 56 ΕΤΩΝ	ΣΥΝΟΛΟ
ΠΕ	0	7	12	8	27

ΣΧΕΔΙΟ

ΕΠΙΧΕΙΡΗΣΙΑΚΟΥ ΠΡΟΓΡΑΜΜΑΤΟΣ ΔΗΜΟΥ ΑΓΙΩΝ ΑΝΑΡΓΥΡΩΝ-ΚΑΜΑΤΕΡΟΥ 2019-2023
ΦΑΣΗ Α': ΣΤΡΑΤΗΓΙΚΟΣ ΣΧΕΔΙΑΣΜΟΣ

ΤΕ	0	6	11	6	23
ΔΕ	0	7	39	29	75
ΥΕ	0	6	22	26	54
ΣΥΝΟΛΟ	0	26	84	69	179

Πηγή: Τμήμα Ανθρώπινου Δυναμικού Δήμου ΑΑΚ

Ως προς το επίπεδο εκπαίδευσης των υπαλλήλων ΙΔΑΧ, η πλειονότητα, δηλ το 41% είναι επιπέδου Δευτεροβάθμιας Εκπαίδευσης, το 30% είναι Υποχρεωτικής Εκπαίδευσης, και το 27% είναι απόφοιτοι Τριτοβάθμιας Εκπαίδευσης.

ΚΑΤΑΝΟΜΗ ΠΡΟΣΩΠΙΚΟΥ ΑΝΑ ΒΑΘΜΙΔΑ ΕΚΠΑΙΔΕΥΣΗΣ			
ΒΑΘΜΙΔΑ ΕΚΠΑΙΔΕΥΣΗΣ	ΣΧΕΣΗ ΕΡΓΑΣΙΑΣ		ΣΥΝΟΛΑ
	ΜΟΝΙΜΟΙ	ΙΔΑΧ	
ΠΕ	41	27	68
ΤΕ	35	23	58
ΔΕ	61	75	136
ΥΕ	46	54	100

Πηγή: Τμήμα Ανθρώπινου Δυναμικού Δήμου ΑΑΚ

Ο αριθμός υπαλλήλων με μεταπτυχιακές σπουδές, διαμορφώνεται ως εξής:

ΕΙΔΟΣ ΜΕΤΑΠΤΥΧΙΑΚΟΥ ΤΙΤΛΟΥ	ΜΟΝΙΜΟΙ ΥΠΑΛΛΗΛΟΙ	ΥΠΑΛΛΗΛΟΙ ΙΔΑΧ	ΣΥΝΟΛΑ
ΜΕΤΑΠΤΥΧΙΑΚΟ	25	7	32
ΔΙΔΑΚΤΟΡΙΚΟ	2	0	2

Πηγή: Τμήμα Ανθρώπινου Δυναμικού Δήμου ΑΑΚ

ΣΗΜΕΙΩΣΗ: Στον προαναφερόμενο πίνακα δεν περιλαμβάνονται 4 μόνιμοι υπάλληλοι στις οποίες αναγνωρίστηκε τίτλος intergrated master σύμφωνα με τις διατάξεις του Ν. 4485/2017.

Ρυθμός αποχωρήσεων προσωπικού από το Δήμο ΑΑΚ

Σύμφωνα με τα διαθέσιμα στοιχεία, οι συνταξιοδοτήσεις των μόνιμων υπαλλήλων κατά το χρονικό διάστημα 2016-2019, ανήλθαν στις 18. Ομοίως, κατά το ίδιο χρονικό διάστημα, αποχώρησαν λόγω συνταξιοδότησης 18 υπάλληλοι αορίστου χρόνου.

ΣΥΝΤΑΞΙΟΔΟΤΗΣΕΙΣ-ΑΠΟΧΩΡΗΣΕΙΣ						
ΣΧΕΣΗ ΕΡΓΑΣΙΑΣ	2016	2017	2018	2019	ΣΥΝΟΛΑ	ΠΡΟΒΛΕΨΗ ΕΩΣ 2023
ΜΟΝΙΜΟΙ ΥΠΑΛΛΗΛΟΙ	9	3	5	1	18	6
ΥΠΑΛΛΗΛΟΙ ΑΟΡΙΣΤΟΥ ΧΡΟΝΟΥ	4	3	9	2	18	17
ΣΥΝΟΛΟ	13	6	14	3	36	23

Πηγή: Τμήμα Ανθρώπινου Δυναμικού Δήμου ΑΑΚ

Η εκτίμηση για το ρυθμό συνταξιοδοτήσεων και αποχωρήσεων των μονίμων και ΙΔΑΧ υπαλλήλων του Δήμου, σύμφωνα με τα στοιχεία του Τμήματος Ανθρώπινου Δυναμικού, είναι 6 μόνιμοι υπάλληλοι και 17 ΙΔΑΧ υπάλληλοι έως το τέλος του 2023.

Η εικόνα του προσωπικού του Δήμου ΑΑΚ όπως εκτιμάται για την επόμενη τετραετία, είναι άκρως ανησυχητική καθώς σχεδόν για όλες τις υπηρεσίες δημιουργείται πρόβλημα λειτουργίας. Πέρα από τις προβλεπόμενες αποχωρήσεις, μείζον ζήτημα αναδεικνύεται και η περαιτέρω γήρανση των εναπομεινάντων υπαλλήλων.

Επίσης, θα πρέπει να αναφερθεί ότι τα διάφορα προγράμματα απασχόλησης ανέργων (π.χ. κοινωφελής εργασία) διαφόρων ειδικοτήτων στους ΟΤΑ, κρίνονται ως αποσπασματικά και δεν επιλύουν ουσιαστικά ζητήματα ορθής λειτουργίας των υπηρεσιών του Δήμου.

2.1.4 Υλικοτεχνική Υποδομή

Η υλικοτεχνική υποδομή του Δήμου αποτελείται από εξοπλισμό πληροφορικής, οχήματα όπως λεωφορεία, φορτηγά, απορριμματοφόρα, μηχανήματα έργου και εργαλεία.

Μηχανοκίνητος Στόλος

Για την εξυπηρέτηση των αναγκών του, ο Δήμος ΑΑΚ διαθέτει σημαντικό στόλο οχημάτων. Συγκεκριμένα, στη διάθεση του Δήμου βρίσκονται απορριμματοφόρα για την αποκομιδή των απορριμμάτων, φορτηγά και αρπάγες για τη συλλογή βαρέων αντικειμένων, υδροφόρες για τη μεταφορά ύδατος, σάρωθρα, δίκυκλα, επιβατικά οχήματα για τη μεταφορά προσωπικού, μοτοποδήλατα για την εύκολη μετακίνηση, δημοτικά λεωφορεία για τις ανάγκες μετακίνησης των δημοτών και των υπαλλήλων του Δήμου, κ.α.

Από τον παρακάτω πίνακα προκύπτουν συγκεντρωτικά τα ακόλουθα στοιχεία για το στόλο οχημάτων του Δήμου :

α/α	Είδος οχήματος	Πλήθος
1	Απορριματοφόρα	20
2	Ανοιχτά Φορτηγά	20
3	Καλαθοφόρα	2
4	Σάρωθρα	4
5	Υδροφόρες	2
6	Μηχανήματα έργου	7
7	Πούλμαν	2
8	Δίκυκλα	5
9	Επιβατικά	11
	ΣΥΝΟΛΟ	73

Πηγή: Δ/ση Περιβάλλοντος Δήμου ΑΑΚ

2.1.5 Διαχείριση της Ακίνητης Περιουσίας και λοιπά οικονομικά στοιχεία

Μετά την εφαρμογή του Ν. 3852/10 (Πρόγραμμα Καλλικράτης), η ακίνητη περιουσία των συνενούμενων πρώην Δήμων (σήμερα Δημοτικές Κοινότητες) περιήλθε στην ιδιοκτησία του νέου Δήμου ΑΑΚ.

Κατά την εφαρμογή του Ν. 3852/10, οι πρώην Δήμοι όφειλαν να καταγράψουν την περιουσία τους και να την παραδώσουν μαζί με όλα τα στοιχεία που τη στοιχειοθετούν (τοπογραφικά διαγράμματα, τίτλους ιδιοκτησίας, αλληλογραφία) στις υπηρεσίες του νέου Δήμου, το οποίο και έγινε. Η ακίνητη περιουσία του Δήμου ΑΑΚ έχει αναρτηθεί ηλεκτρονικά στην Ηλεκτρονική Βάση Ακίνητης Περιουσίας του Υπουργείου Εσωτερικών και κατά περιόδους, και εφόσον πραγματοποιείται αλλαγή, γίνεται η ανάλογη επικαιροποίηση από τα αρμόδια τμήματα της Δνσης Τεχνικών Υπηρεσιών και της Δνσης Οικονομικών Υπηρεσιών.

Ως περιουσία των Δήμων νοούνται:

α) Κοινόχρηστα πράγματα

Πρόκειται για ακίνητα που το δίκαιο θέτει στην άμεση εξυπηρέτηση του κοινού για να χρησιμοποιηθούν σύμφωνα με τα χαρακτηριστικά και τον προορισμό τους. Η κοινή χρήση δε σημαίνει κοινή κυριότητα αλλά δυνατότητα χρησιμοποίησης πραγμάτων που κατά κυριότητα ανήκουν σε δημόσιο φορέα. Έτσι, ως κοινόχρηστη περιουσία του Δήμου νοούνται: οδοί, πλατείες, πάρκα, παιδικές χαρές κλπ. Τα ακίνητα αυτά περιέχονται στην κυριότητα του Δήμου κυρίως μετά την εφαρμογή του πολεοδομικού σχεδιασμού (πχ οδοί σχεδίου πόλης, κα) ή μετά από παραχώρηση αυτών στο Δήμο από το Ελληνικό Δημόσιο (πχ αγροτικοί δρόμοι υπουργείου Γεωργίας) ή ιδιώτες (παραχωρήσεις σε κοινή χρήση).

β) Ακίνητα προς εξυπηρέτηση δημοτικών σκοπών

Πρόκειται για ακίνητα που δεν έχουν ως σκοπό τη χρήση τους από το κοινό αλλά αποτελούν ένα από τα μέσα που έχουν οι δημοτικές αρχές για να διευθύνουν και να ρυθμίζουν όλες τις τοπικές υποθέσεις, με στόχο την προστασία, την ανάπτυξη και τη βελτίωση των συμφερόντων και της ποιότητας ζωής της τοπικής κοινωνίας. Έτσι, ως ακίνητα προς εξυπηρέτηση δημοτικών σκοπών νοούνται: δημοτικά καταστήματα, σχολεία, κτίρια παροχής κοινωνικών υπηρεσιών, κλπ.

Η απόκτηση κυριότητας και οριοθέτηση αυτών, η διαμόρφωσή τους εποπτεύεται από τη Δ/νση Τεχνικών Υπηρεσιών ενώ τη διαχείριση τους έχει η Δ/νση Οικονομικών Υπηρεσιών σε συνεργασία με την υπηρεσία η οποία στεγάζεται στο ακίνητο.

Σε περίπτωση που τα υφιστάμενα ακίνητα δεν επαρκούν για τις στεγαστικές ανάγκες του Δήμου, η Δ/νση Οικονομικών Υπηρεσιών προχωρά σε μισθώσεις και αγορές νέων.

γ) Ιδιωτική περιουσία των Δήμων

Πρόκειται για ακίνητα που δεν εξυπηρετούν άμεσα κανένα δημόσιο συμφέρον. Ως ιδιωτική περιουσία νοούνται τα καταστήματα, τα αγροτικά ακίνητα κ.α. και μπορούν να αποτελέσουν σημαντική πηγή εσόδων για το Δήμο.

Όλα τα παραπάνω ακίνητα έχουν καταγραφεί και έχει ενημερωθεί το Τμήμα Διπλογραφικού της Δ/νσης Οικονομικών Υπηρεσιών που τηρεί το σχετικό μητρώο παγίων.

Τα ακίνητα που βρίσκονται στην κατοχή του Δήμου χωρίζονται για τις ανάγκες της απογραφής και αποτίμησης της περιουσίας σε δύο μεγάλες κατηγορίες: τα οικόπεδα και τα διάφορα κτίρια (σχολεία, αθλητικές εγκαταστάσεις, δημαρχείο κ.λ.π.).

Τα ακίνητα μπορούν να χωριστούν ανάλογα με τη δημοτική ενότητα και τη δημοτική ή τοπική κοινότητα εντός των διοικητικών ορίων των οποίων βρίσκονται. Επίσης μπορούν να χωριστούν ως εντός ή εκτός σχεδίου πόλης ή οικισμού (αστικά και αγροτικά ακίνητα).

Ως προς τη χρήση αυτών, μπορούν να διαχωριστούν ως ακίνητα που στεγάζουν υπηρεσίες και νομικά πρόσωπα του Δήμου, ακίνητα παραχωρημένα (ως προς τη χρήση τους) σε δημόσιους φορείς και νομικά Πρόσωπα που υπηρετούν δημόσια συμφέροντα, ακίνητα που μπορούν να αξιοποιηθούν από τρίτους, ακίνητα που καταπατούνται και ακίνητα που χρήζουν συντήρηση προκειμένου να καταστούν αξιοποιήσιμα από το Δήμο ή/και από τρίτους.

Ο Δήμος ΑΑΚ διαθέτει μεγάλη ακίνητη περιουσία η οποία αφορά κυρίως ακίνητα προς εξυπηρέτηση δημοτικών σκοπών και προς όφελος των κατοίκων (πλατείες, πάρκα, παιδικές χαρές, σχολεία, δημοτικά καταστήματα, κλπ).

Η εκμετάλλευση της ακίνητης περιουσίας μέσω ενοικίασης αναψυκτηρίων, καφετεριών και κυλικείων κινείται σε χαμηλά επίπεδα. Η διαχείριση της ακίνητης περιουσίας κατά τα δυο τελευταία έτη, αποτυπώνεται ως εξής:

ΕΣΟΔΑ ΑΠΟ ΕΚΜΙΣΘΩΣΕΙΣ ΤΟΥ ΔΗΜΟΥ

ΕΚΜΙΣΘΩΣΕΙΣ	2018	2019
ΑΡ. ΑΚΙΝΗΤΩΝ	6	6
ΠΟΣΟ ΣΕ ΕΥΡΩ	27.384,56	27.384,56

Πηγή: Δνση Οικονομικών Υπηρεσιών Δήμου ΑΑΚ

ΕΞΟΔΑ ΓΙΑ ΜΙΣΘΩΣΕΙΣ ΤΟΥ ΔΗΜΟΥ

ΜΙΣΘΩΣΕΙΣ	2018	2019
ΑΡ. ΑΚΙΝΗΤΩΝ	12	14
ΠΟΣΟ ΣΕ ΕΥΡΩ	151.531,42	160.105,30

Πηγή: Δνση Οικονομικών Υπηρεσιών Δήμου ΑΑΚ

2.1.5 Οικονομικά ΣτοιχείαΒασικά Στοιχεία Αποτελεσμάτων

Η σχέση Εισπραχθέντα προς Προϋπολογισθέντα απεικονίζει την αξιοπιστία του προϋπολογισμού των εσόδων και παρουσιάζεται στον παρακάτω πίνακα:

ΕΤΗ	ΕΙΣΠΡΑΧΘΕΝΤΑ ΕΣΟΔΑ (ΕΥΡΩ)	ΠΡΟΫΠΟΛΟΓΙΣΘΕΝΤ Α ΕΣΟΔΑ (ΕΥΡΩ)	ΕΙΣΠΡΑΧΘΕΝΤΑ/ ΠΡΟΫΠΟΛΟΓΙΣΘΕΝΤΑ
2016	24.555.761,99	41.563.589,76	59,08%
2017	29.907.967,51	52.845.620,77	56,59%
2018	29.854.915,30	59.467.403,41	50,20%
2019	29.085.254,89	52.775.242,91	55,11%

Πηγή: Δνση Οικονομικών Υπηρεσιών Δήμου ΑΑΚ

Ο Δείκτης Εισπραχθέντα Έσοδα / Προϋπολογισθέντα Έσοδα δείχνει τι ποσοστό των προϋπολογισθέντων εσόδων εισπράχθηκε εντός της χρήσης. Ο δείκτης αυτός για τα υπό μελέτη έτη κυμαίνεται σε ποσοστό μεταξύ 50-60% το οποίο θεωρείται αρκετά χαμηλό και οφείλεται κυρίως στην αδυναμία των δημοτών να ανταποκριθούν στις οικονομικές υποχρεώσεις τους και στην αδυναμία εισπράξης των βεβαιωμένων εσόδων από τα παρελθόντα οικονομικά έτη.

ΕΤΗ	ΕΝΤΑΛΘΕΝΤΑ ΕΞΟΔΑ (ΕΥΡΩ)	ΠΡΟΫΠΟΛΟΓΙΣΘΕΝΤΑ ΕΞΟΔΑ (ΕΥΡΩ)	ΕΝΤΑΛΘΕΝΤΑ/ ΠΡΟΫΠΟΛΟΓΙΣΘΕΝΤΑ
2016	19.728.919,57	41.563.589,76	47,47%
2017	23.386.138,06	52.845.620,77	44,25%
2018	24.515.008,99	59.467.403,41	41,22%
2019	23.985.641,75	52.775.242,91	45,45%

Πηγή: Δνση Οικονομικών Υπηρεσιών

Ο Δείκτης Ενταλθέντα Έξοδα / Προϋπολογισθέντα Έξοδα εκφράζει σε τι ποσοστό των προϋπολογισθέντων εξόδων εκδίδονται χρηματικά εντάλματα εντός του έτους για την πληρωμή των δαπανών. Ο δείκτης αυτός για τη χρονική περίοδο 2016-2019 κυμαίνεται μεταξύ 41-48% και εμφανίζει το βαθμό εκτέλεσης του προϋπολογισμού στο σκέλος των εξόδων το οποίο όμως θεωρείται χαμηλό. Αυτό οφείλεται στη μη υλοποίηση μεγάλου μέρους των προγραμματισμένων έργων του Τεχνικού Προγράμματος.

Δείκτης Ρευστότητας

Ο δείκτης γενικής ρευστότητας ή κυκλοφοριακής ρευστότητας αποτελεί το πιο συνηθισμένο μέσο μέτρησης της βραχυπρόθεσμης φερεγγυότητας του Δήμου, διότι δείχνει το περιθώριο ασφαλείας που έχει ο Δήμος, έτσι ώστε όταν απαιτηθεί να είναι σε θέση να αντιμετωπίσει κάποια ανεπιθύμητη εξέλιξη που μπορεί να προκύψει από αύξηση των βραχυπρόθεσμων απαιτήσεων. Πρόκειται για το βαθμό κάλυψης των απαιτήσεων των βραχυπρόθεσμων δανειστών της με περιουσιακά στοιχεία, που κανονικά μπορούν να ρευστοποιηθούν μέσα σε μια περίοδο, που αντιστοιχεί περίπου με την περίοδο λήξης των απαιτήσεων. Ο δείκτης αυτός υπολογίζεται διαιρώντας το κυκλοφορούν ενεργητικό με τις βραχυπρόθεσμες υποχρεώσεις. Στο κυκλοφορούν ενεργητικό περιλαμβάνονται τα διαθέσιμα, οι απαιτήσεις και τα αποθέματα.

$$\text{Δείκτης Ρευστότητας} = \frac{\text{Κυκλοφορούν Ενεργητικό}}{\text{Βραχυπρόθεσμες Υποχρεώσεις}}$$

ΕΤΗ	ΔΕΙΚΤΗΣ ΡΕΥΣΤΟΤΗΤΑΣ
2016	9.169.292,63 / 2.549.045,69 = 3,60
2017	11.282.414,34 / 2.455.849,74 = 4,59
2018	10.076.835,54 / 2.931.506,76 = 3,44

Πηγή: Δνση Οικονομικών Υπηρεσιών Δήμου ΑΑΚ

Βλέποντας τον δείκτη γενικής ρευστότητας διαχρονικά παρατηρούμε ότι είναι πάνω από την μονάδα άρα η ρευστότητα του Δήμου είναι ικανοποιητική.

ΕΤΗ	ΚΑΘΑΡΑ ΑΠΟΤΕΛΕΣΜΑΤΑ ΧΡΗΣΕΩΣ
2016	1.545.835,09 €
2017	580.947,99 €
2018	- 302.429,48 €

Πηγή: Δνση Οικονομικών Υπηρεσιών Δήμου ΑΑΚ

Τα αποτελέσματα χρήσης, ουσιαστικά, παρουσιάζουν την αποδοτικότητα λειτουργίας σε ένα οικονομικό έτος. Σύμφωνα με τα στοιχεία των Ισολογισμών, ο Δήμος έχει συνεχώς μειούμενα πλεονάσματα και το 2018 παρουσιάζει έλλειμμα. Τα αρνητικά αποτελέσματα διαπιστώνουμε ότι δεν οφείλονται στην κανονική λειτουργία του Δήμου, αλλά, κυρίως, σε:

- έκτακτα και ανόργανα έξοδα και δαπάνες με τελεσίδικες δικαστικές αποφάσεις που αφορούν εργατικές διαφορές
- έκτακτα έξοδα προσωπικού από δικαστικές αποφάσεις
- έκτακτα έξοδα προμηθευτών από δικαστικές αποφάσεις
- πληρωμές αποζημιώσεων - απαλλοτριώσεων για ρυμοτομία
- προβλέψεις για αποζημίωση προσωπικού λόγω συνταξιοδότησης
- μείωση εσόδων από φόρους
- περιορισμό των τακτικών κρατικών χρηματοδοτήσεων.

Βραχυπρόθεσμες υποχρεώσεις

Στην ομάδα αυτή, εμπεριέχονται οι υποχρεώσεις του Δήμου οι οποίες ρευστοποιούνται εντός ενός οικονομικού έτους, όπως οι προμηθευτές, οι οφειλές από παρακρατήσεις φόρων, οι κρατήσεις από ασφαλιστικά ταμεία, τα δάνεια που είναι να πληρωθούν στην επόμενη χρήση και εν γένει κάθε οφειλή που έχει άμεσο χαρακτήρα.

ΕΤΗ	ΒΡΑΧΥΠΡΟΘΕΣΜΕΣ ΥΠΟΧΡΕΩΣΕΙΣ
2016	2.549.045,69 €
2017	2.455.849,74 €
2018	2.931.506,76 €

Πηγή: Δνση Οικονομικών Υπηρεσιών Δήμου ΑΑΚ

Μακροπρόθεσμες υποχρεώσεις

Στην ομάδα αυτή περιλαμβάνεται μόνο το δάνειο του Δήμου από το Ταμείο Παρακαταθηκών και Δανείων, η λήξη του οποίου φτάνει έως το 2040.

ΕΤΗ	ΜΑΚΡΟΠΡΟΘΕΣΜΕΣ ΥΠΟΧΡΕΩΣΕΙΣ
2016	8.238.666,43 €
2017	8.021.797,71 €
2018	7.795.603,63 €

Πηγή: Δνση Οικονομικών Υπηρεσιών Δήμου ΑΑΚ

Οι οικονομικές επιδόσεις του Δήμου ανά κάτοικο (σύμφωνα με την απογραφή 2011 της ΕΣΥΕ), έχουν ως εξής:

ΑΡΙΘΜΟΔΕΙΚΤΕΣ ΑΝΑ ΚΑΤΟΙΚΟ (ΑΠΟΛΟΓΙΣΤΙΚΑ)	2016	2017	2018
ΣΥΝΟΛΙΚΑ ΕΣΟΔΑ/ΠΛΗΘΥΣΜΟ	387,97	381,34	383,07
ΣΥΝΟΛΙΚΑ ΕΞΟΔΑ / ΠΛΗΘΥΣΜΟ	346,88	405,07	426,59
ΕΠΙΧΟΡΗΓΗΣΕΙΣ / ΠΛΗΘΥΣΜΟ	23,58	68,15	56,32

Πηγή: Δνση Οικονομικών Υπηρεσιών Δήμου ΑΑΚ

Δείκτης συνολικών εσόδων ανά κάτοικο: εκφράζει το σύνολο των πόρων που αντλεί ο Δήμος και μπορεί να διαθέσει για την υλοποίηση της πολιτικής του και των στόχων που έχει θέσει. Όσο υψηλότερος είναι ο δείκτης, τόσο περισσότερα έσοδα μπορεί να διαθέσει ο Δήμος ανά κάτοικο. Στον παραπάνω πίνακα, ο δείκτης δεν έχει σημαντικές μεταβολές.

Δείκτης συνολικών εξόδων ανά κάτοικο: εκφράζει το ποσό που απαιτείται ανά κάτοικο με βάση το σύνολο των εξόδων του Δήμου. Όσο υψηλότερος είναι ο δείκτης τόσο περισσότερους πόρους ανά κάτοικο αφιερώνει ο Δήμος για τη δράση του. Σύμφωνα με τα παραπάνω στοιχεία, ο δείκτης αυτός έχει αυξητική πορεία κατά την υπό μελέτη περίοδο.

Δείκτης επιχορηγήσεων ανά κάτοικο: εκφράζει το ποσό των τακτικών και έκτακτων επιχορηγήσεων που λαμβάνει ο Δήμος από την Κεντρική Διοίκηση και από επενδυτικά προγράμματα.

2.1.6 Συστήματα λειτουργίας και διαχείρισης

Κανονισμοί Λειτουργίας - Όργανα Διοίκησης

- Η οργάνωση της εσωτερικής λειτουργίας του Δήμου ΑΑΚ (Ο.Ε.Υ.) βασίζεται στην υπ' αριθ. 232/2012 απόφαση Δ.Σ. (ΦΕΚ 2375/27-08-2012), καθώς και στην απόφαση τροποποίησης υπ' αρ. 148/2016 απόφαση Δ.Σ. (ΦΕΚ 4361/30-12-2016).
- Τα συλλογικά όργανα διοίκησης του Δήμου είναι το Δημοτικό Συμβούλιο, η Οικονομική Επιτροπή, η Επιτροπή Ποιότητας Ζωής, η Εκτελεστική Επιτροπή και τα Συμβούλια των Δημοτικών και Τοπικών Κοινοτήτων που λειτουργούν βάσει πρότυπων κανονισμών λειτουργίας.
- Τα μονομελή όργανα διοίκησης είναι ο Δήμαρχος, οι εκάστοτε αντιδήμαρχοι που επικουρούν το Δήμαρχο, οι πρόεδροι των Δημοτικών & Τοπικών Κοινοτήτων, καθώς και ο Πρόεδρος του Νομικού Προσώπου του Δήμου.
- Το Νομικό Πρόσωπο του Δήμου ΑΑΚ λειτουργεί σύμφωνα με τους κανονισμούς λειτουργίας, διοίκησης & διαχείρισης που έχει ψηφίσει τα αντίστοιχα Διοικητικό Συμβούλιο.
- Ο Κανονισμός Καθαριότητας που ανταποκρίνεται στις σύγχρονες ανάγκες της πόλης, υπηρετεί αρχές και στόχους που αφορούν την τήρηση της καθαριότητας, την προστασία του φυσικού περιβάλλοντος, τη διασφάλιση της Δημόσιας Υγείας και την εν γένει βελτίωση της λειτουργικότητας της πόλης και της ποιότητας ζωής των κατοίκων και την ορθολογική διαχείριση των απορριμμάτων.

Συστήματα Διαχείρισης και Ποιότητας

Ο Δήμος ΑΑΚ έχοντας ως στόχο την ταχύτητα στην εξυπηρέτηση, τη διαφάνεια και την απλοποίηση των διαδικασιών με την κατάργηση της γραφειοκρατίας και την εξωστρέφεια γενικότερα των υπηρεσιών του, έχει επενδύσει σε μεγάλο βαθμό στον τομέα του ηλεκτρονικού εκσυγχρονισμού του. Αξιοποιώντας τις δυνατότητες που του παρέχουν οι νέες τεχνολογίες προωθεί την ανάπτυξη μιας σύγχρονης αντίληψης επαγγελματισμού στο επίπεδο των στελεχών.

- Γραφείο Αιτημάτων Πολιτών: ο Δήμος έχει ενεργοποιήσει μηχανισμό διαχείρισης αιτημάτων μέσω τηλεφώνου, ο οποίος τίθεται στην υπηρεσία των πολιτών, προκειμένου αυτοί να διατυπώσουν τα αιτήματα και τα παράπονά τους στις αρμόδιες υπηρεσίες. Τα αιτήματα μπορούν να αφορούν σε φθορές στο οδόστρωμα, βλάβες στον ηλεκτροφωτισμό, επισκευές σε δημοτικά κτίρια (αθλητικούς χώρους, παιδικές χαρές), ζητήματα καθαριότητας και πρασίνου, κ.α. Κάθε αίτημα, παράπονο ή καταγγελία διαβιβάζεται στην αρμόδια υπηρεσία, παρακολουθείται η εξέλιξή του, επιταχύνονται οι διαδικασίες επίλυσης και παράλληλα ενημερώνεται ο ενδιαφερόμενος.
- Στα πλαίσια της καλύτερης εξυπηρέτησης του Δημότη, ο Δήμος δημιούργησε ηλεκτρονική εφαρμογή η οποία είναι διαθέσιμη στους κατοίκους του Δήμου Αγίων Αναργύρων – Καματερού, με αντικείμενο την άμεση αναφορά των προβλημάτων της καθημερινότητας στις αρμόδιες υπηρεσίες του Δήμου. Με την εφαρμογή η οποία είναι δωρεάν διαθέσιμη για τα κινητά τηλέφωνα, ο κάτοικος του Δήμου εντοπίζει και αναφέρει κάθε πρόβλημα μέσα σε ένα λεπτό. Από καμένες λάμπες, λακούβες στο οδόστρωμα, εγκαταλειμμένα αυτοκίνητα μέχρι έκτακτα περιστατικά που απαιτούν την δημοτική συνδρομή. Η εφαρμογή εντοπίζει αυτόματα το ακριβές σημείο του προβλήματος (μέσω τοποθεσίας του κινητού τηλεφώνου) και υπάρχει η δυνατότητα φωτογράφησης του. Η αρμόδια υπηρεσία ενημερώνεται σε πραγματικό χρόνο για το πρόβλημα ώστε να ενεργήσει άμεσα και χωρίς

την καθυστέρηση που προκαλούν οι γραφειοκρατικές διαδικασίες. Η συντριπτική πλειοψηφία των αιτημάτων που αφορούν τη Δνση Περιβάλλοντος και τα Τεχνικά Συνεργεία, ικανοποιείται πλέον, μέσω της εν λόγω εφαρμογής. Αξίζει να αναφερθεί, ότι σύμφωνα με τα πρόσφατα στοιχεία, παρά τις τεράστιες δυσκολίες και το μειωμένο προσωπικό λόγω Covid19, από 1/1/2020 μέχρι 7/7/2020, υποβλήθηκαν 2.584 αιτήματα, από τα οποία τα 2009 λύθηκαν, τα 556 βρίσκονται σε εξέλιξη και 18 σε εκκρεμότητα. Το ποσοστό ολοκλήρωσης των αιτημάτων ανέρχεται στο 78% και σε εξέλιξη είναι το 21% ενώ μόλις το 1% δεν έχει δρομολογηθεί ακόμα.

- Για την αποτελεσματική και αποδοτική διαχείριση των συγχρηματοδοτούμενων έργων, ο Δήμος έχει εκπονήσει το εγκεκριμένο και επικαιροποιημένο Εγχειρίδιο Διαδικασιών Διοικητικής Ικανότητας (Ε.Δ.Δ.Ι.) ως εργαλείο για να τεκμηριώσει τη διοικητική, επιχειρησιακή και χρηματοοικονομική του ικανότητα κατά την υποβολή αιτήσεων χρηματοδότησης. Στο Ε.Δ.Δ.Ι. καταγράφονται επικαιροποιημένες, οι προβλεπόμενες διαδικασίες που αφορούν τον προγραμματισμό, σχεδιασμό και υλοποίηση συγχρηματοδοτούμενων έργων, καθώς και την οικονομική διαχείριση αυτών.
- Ο Δήμος ΑΑΚ έχει καταρτίσει τρία (3) Επιχειρησιακά Προγράμματα (2007-2010, 2011-2014 και 2015-2019) και τα αντίστοιχα Ετήσια Προγράμματα Δράσης που τα εξειδικεύουν. Η διαδικασία κατάρτισης του Ε.Π. 2019-2023 είναι σε εξέλιξη. Με την σύνταξη και παρακολούθηση των Επιχειρησιακών Προγραμμάτων ο Δήμος ΑΑΚ μπορεί να κάνει στρατηγικό και οικονομικό προγραμματισμό σε βάθος τετραετίας/πενταετίας, εξορθολογίζοντας την οικονομική του διαχείριση.
- Ο Δήμος έχει εκπονήσει δύο Σχέδια Δράσης για την Αειφόρο Ενέργεια. Συγκεκριμένα, το 2012 εκπονήθηκε το Σχέδιο Δράσης για την Αειφόρο Ενέργεια (ΣΔΑΕ) με στόχο τη μείωση των εκπομπών διοξειδίου του άνθρακα (CO₂) από τις δραστηριότητες εντός των ορίων του Δήμου κατά 20% από τα επίπεδα του 2005 (έτος βάσης) έως το 2020, μέσω δράσεων στους διάφορους τομείς δραστηριότητας της πόλης. Το 2020, εκπονήθηκε το Σχέδιο Δράσης για την Αειφόρο Ενέργεια και το Κλίμα (ΣΔΑΕΚ) με το οποίο ο Δήμος στοχεύει σε μείωση των εκπομπών των αερίων του θερμοκηπίου κατά τουλάχιστον 40% μέχρι το 2030, υποστηρίζοντας τον στόχο της Ε.Ε. Επίσης, με το ΣΔΑΕΚ ο Δήμος θωρακίζει τις υποδομές του έναντι των επιπτώσεων της κλιματικής αλλαγής και χρησιμοποιεί τις νέες τεχνολογίες για να ενισχύσει την πρόληψη των καταστροφών και να προφυλάξει καλύτερα τους δημότες από τους κλιματικούς κινδύνους
- Τέλος, για την ανακούφιση των πολιτών που αντιμετωπίζουν πρόβλημα επιβίωσης η Δημοτική Αρχή, κινητοποιεί τοπικούς κοινωνικούς και παραγωγικούς φορείς για τη δημιουργία ενός κοινωνικού εταιρικού σχήματος με στόχο την ανάπτυξη δικτύου άμεσης αντιμετώπισης της φτώχειας στο Δήμο που προέκυψε μέσα από τη δημιουργία δομών αντιμετώπισης της φτώχειας στο πλαίσιο της κοινωνικής του πολιτικής. Οι κοινωνικές δομές που δημιουργήθηκαν και συνεχώς δημιουργούνται στο Δήμο ΑΑΚ και οι οποίες παρέχουν πλέγμα υπηρεσιών προς τους ωφελούμενους λειτουργούν με συγκεκριμένες προδιαγραφές προκειμένου να διασφαλίζεται η αποτελεσματικότητά τους με μετρήσιμα αποτελέσματα, η συνέργεια τους με την τοπική κοινωνία, η κινητοποίηση και ευαισθητοποίηση της κοινής γνώμης με στόχο τη μέγιστη δυνατή συμμετοχή φορέων.

2.1.7 Βραβεύσεις - Διακρίσεις - Συμμετοχές σε διεθνή συνέδρια - Συμμετοχές σε δίκτυα

Βραβεύσεις - Διακρίσεις

- **2015:** Βραβείο για το πρόγραμμα "Διαγενεακή επικοινωνία, ενεργής γήρανση και προγράμματα δια Βίου Μάθησης για την Τρίτη ηλικία", το οποίο σχεδιάστηκε και υλοποιείται στα ΚΑΠΗ του Δήμου. Η βράβευση έγινε από το Παρατηρητήριο Βιωσιμότητας SUSTAINABLE GREECE 2020, στην κατηγορία BRAVO SOCIETY.

- **2016:** Βραβείο (Silver Award) στα Best City Awards 2016 στην κατηγορία "Κινητικότητα και Μεταφορές" για τα έργα SUMPNETWORK και CITYMOBILNET τα οποία εντάχθηκαν και χρηματοδοτήθηκαν από το ευρωπαϊκό πρόγραμμα URBACT III.
- **2017:** Βραβείο για 2η συνεχή χρονιά για το πρόγραμμα "Διαγενεακή επικοινωνία, ενεργής γήρανση και προγράμματα δια Βίου Μάθησης για την Τρίτη ηλικία" και τιμητική διάκριση για τα Βιωματικά Εργαστήρια. Η βράβευση πραγματοποιήθηκε στην Ετήσια Εκδήλωση του Θεσμού BRAVO 2017 (Sustainability Dialogue).
- **2018:** Βραβείο για 3η συνεχή χρονιά, από το Παρατηρητήριο Βιωσιμότητας για το έργο "Συμμαχία Θετικών Αγγελιοφόρων για την καταπολέμηση της Ρητορικής του Μίσους" το οποίο εντάχθηκε και χρηματοδοτήθηκε από το ευρωπαϊκό πρόγραμμα JUSTICE.
- **2018:** Βραβείο για την προσφορά και τις δράσεις του Δήμου στον τομέα της προαγωγής υγείας μέσα από τη δομή του ΚΕΠ Υγείας. Το βραβείο απονεμήθηκε στο 1ο Θεματικό Συνέδριο "ΚΕΠ Υγείας" με τίτλο "Ο Ρόλος των Κέντρων Πρόληψης".

Συμμετοχές του Δήμου ΑΑΚ σε διεθνή συνέδρια

- **2013:** Συμμετοχή στο τελικό διεθνές συνέδριο του δικτύου LUCIDE που διοργανώθηκε στο London School of Economics, με τίτλο "LUCIDE Final Conference: The Future of the Multilingual City", συντονισμός πάνελ με θέμα "The Cosmopolis: cities for whom this is a new phenomenon" και συμμετοχή σε συζήτηση στρογγυλής τραπέζης με θέμα "How cities deal with languages on different levels: visualization, planning, the fabric of the city"
- **2014:** Συμμετοχή στο Παγκόσμιο Συνέδριο Υγιών Πόλεων που διοργανώθηκε στην Αθήνα από τον Παγκόσμιο Οργανισμό Υγείας (Π.Ο.Υ.) με τίτλο: International Healthy Cities Conference
- **2017:** Συμμετοχή στο ετήσιο Συνέδριο του Παγκόσμιου Οργανισμού Υγείας (Π.Ο.Υ.) στο Pecs της Ουγγαρίας με τίτλο : "Δημιουργώντας Υγιείς Πόλεις: Περιεκτικές, Ασφαλείς, Ανθεκτικές και Βιώσιμες"
- **2018:** Συμμετοχή στο Παγκόσμιο Συνέδριο Υγιών Πόλεων του Π.Ο.Υ. στο Belfast της Ιρλανδίας και συντονισμός πάνελ με θέμα "Ιστορίες Υγιών Πόλεων"
- **2019:** Συμμετοχή στο ετήσιο διεθνές συνέδριο του δικτύου LUCI (Lighting Urban Community International).

Συμμετοχές σε δίκτυα

Ενδεικτικά, τα δίκτυα και συμπράξεις στα οποία συμμετέχει ο Δήμος ΑΑΚ μέχρι σήμερα, υλοποιώντας δράσεις και σημαντικές πρωτοβουλίες, εδραιώνοντας τη τοπική, εθνική και διεθνή εικόνα και θέση του, είναι τα ακόλουθα:

1) Κεντρική Ένωση Δήμων Ελλάδος (Κ.Ε.Δ.Ε): Στην Κ.Ε.Δ.Ε. συμμετέχουν υποχρεωτικά όλες οι Περιφερειακές Ενώσεις Δήμων δια των αντιπροσώπων τους. Όργανα της Κ.Ε.Δ.Ε. είναι η Γενική Συνέλευση, το Διοικητικό Συμβούλιο, η Εκτελεστική Επιτροπή, ο Πρόεδρος, το Εποπτικό Συμβούλιο. Η Γενική Συνέλευση της Κ.Ε.Δ.Ε. αποτελείται από το σύνολο των Δημάρχων της χώρας και τους εκπροσώπους της ΠΕΔ στη Γενική Συνέλευση. Η Κ.Ε.Δ.Ε. έχει σκοπό τη συνεργασία των Δήμων-μελών της, την προαγωγή της συνεργασίας των δήμων-μελών, την έρευνα και μελέτη ζητημάτων που αφορούν την τοπική αυτοδιοίκηση και τοπική ανάπτυξη, τη συστηματική ενημέρωση και

πληροφόρηση του προσωπικού και των μελών των οργάνων των δήμων.

2) Περιφερειακή Ένωση Δήμων Αττικής (Π.Ε.Δ.Α.): Η Π.Ε.Δ.Α. είναι ένα συλλογικό σώμα αποτελούμενο από 66 Δήμους μέσα στα όρια της Αττικής αλλά και των νησιών του Αργοσαρωνικού, με τη μορφή του Ν.Π.Ι.Δ. Η Π.Ε.Δ.Α. διοικείται από 25μελές Διοικητικό Συμβούλιο.

3) Αναπτυξιακός Σύνδεσμος Δήμων Δυτικής Αθήνας (Α.Σ.Δ.Α.): Ο Α.Σ.Δ.Α. είναι ένα συλλογικό σώμα αποτελούμενο από 8 Δήμους της Δυτικής Αττικής και συγκεκριμένα από τους Δήμους Αγίων Αναργύρων-Καματερού, Αιγάλεω, Αγίας Βαρβάρας, Πετρούπολης, Περιστερίου, Ιλίου, Φυλής, Χαϊδαρίου. Σκοπός του συνδέσμου είναι η αντιμετώπιση των υπερτοπικών και διαδημοτικών προβλημάτων της περιοχής για την οικολογική και βιώσιμη ανάπτυξη της, η εκπόνηση ερευνών και μελετών, ο κοινός προγραμματισμός και εκτέλεση έργων διαδημοτικού χαρακτήρα, η συμβολή στον εκσυγχρονισμό της λειτουργίας των συγκεκριμένων ΟΤΑ, κ.α. Διοικείται από 20μελές Διοικητικό Συμβούλιο στο οποίο ο Δήμος συμμετέχει με δύο εκπροσώπους (Δήμαρχο, Αντιδήμαρχο).

4) Ειδικός Διαβαθμικός Σύνδεσμος Νομού Αττικής (ΕΔΣΝΑ): Ο σύνδεσμος αυτός είναι ο φορέας διαχείρισης στερεών αποβλήτων της Αττικής. Συμμετέχουν σε αυτόν, η μητροπολιτική περιφέρεια Αττικής και υποχρεωτικά όλοι οι Δήμοι του Νομού Αττικής. Σκοπός του Συνδέσμου είναι η προσωρινή αποθήκευση, επεξεργασία, μεταμόρφωση, ανακύκλωση και η εν γένει αξιοποίηση και διάθεση των στερεών αποβλήτων, η λειτουργία σχετικών εγκαταστάσεων, η κατασκευή μονάδων επεξεργασίας και αξιοποίησης, καθώς και η αποκατάσταση υφιστάμενων χώρων εναπόθεσης (ΧΑΔΑ) εντός της χωρικής αρμοδιότητας της Περιφέρειας Αττικής.

5) Περιβαλλοντικός Σύνδεσμος Δήμων Αθήνας – Πειραιά (ΠΕΣΥΔΑΠ): πρόκειται για Νομικό Πρόσωπο Δημοσίου Δικαίου με στόχο τη μελέτη διαδημοτικών προβλημάτων των περιοχών που καλύπτουν οι δήμοι-μέλη του, την παροχή συμβουλών σε θέματα περιβάλλοντος και την εκπόνηση μελετών, έργων και ερευνητικών προγραμμάτων σχετικών με το περιβάλλον. Στον σύνδεσμο, συμμετέχουν 18 Δήμοι και καλύπτει, συνολικά, πληθυσμό 1.878.161 κατοίκων.

6) Κέντρο Πρόληψης των εξαρτήσεων και προαγωγής της ψυχοκοινωνικής υγείας - "ΦΑΕΘΩΝ": πρόκειται για αστική μη κερδοσκοπική εταιρία της οποίας τα ιδρυτικά μέλη είναι οι Δήμοι Ιλίου, Πετρούπολης και Αγίων Αναργύρων-Καματερού, η Περιφέρεια Αττικής και τοπικοί φορείς. Ο κατ'εξοχήν αρμόδιος φορέας, είναι ο ΟΚΑΝΑ, ο οποίος έχει την επιστημονική του εποπτεία και το χρηματοδοτεί κατά 50%. Με στόχους την πρόληψη και τον περιορισμό της χρήσης εξαρτησιογόνων ουσιών και την προώθηση της αναζήτησης πιο δημιουργικών τρόπων ζωής, οι δραστηριότητές του περιλαμβάνουν τη διοργάνωση εκπαιδευτικών προγραμμάτων και ημερίδων ενημέρωσης, ευαισθητοποίησης και κινητοποίησης. Οι υπηρεσίες του Κέντρου παρέχονται δωρεάν σε όλους τους προσερχόμενους δημότες των τοπικών κοινωνιών.

7) Διαδημοτικό Δίκτυο Υγιών Πόλεων – Προαγωγής Υγείας (ΕΔΔΥΠΠΥ): Με την υπ' αρ. 148/1998 απόφαση Δ.Σ. ο Δήμος συμμετέχει στο Διαδημοτικό Δίκτυο Υγιών Πόλεων – Προαγωγής Υγείας (ΕΔΔΥΠΠΥ). Το δίκτυο έχει σκοπό την πρόληψη των νοσημάτων, την προαγωγή υγείας και γενικότερα την προώθηση ολοκληρωμένων πολιτικών και δράσεων στο πεδίο της Δημόσιας Υγείας. Δραστηριοποιείται, κυρίως στους τομείς της Υγειονομικής Ενημέρωσης, της προστασίας του περιβάλλοντος και της προληπτικής ιατρικής. Στο πλαίσιο αυτό, αναλαμβάνει πρωτοβουλίες σε πανελλαδικό επίπεδο, διοργανώνοντας επιστημονικές ημερίδες, συνέδρια και εκστρατείες ενημέρωσης, καθώς και προγράμματα προσυμπτωματικού ελέγχου, περιβαλλοντικά, κλπ, τα οποία μπορούν να εφαρμόζονται και στον Δήμο μας.

8) Ευρωπαϊκός Όμιλος Εδαφικής Συνεργασίας Αδελφοποιημένων Πόλεων και περιοχών Μεσογείου "Αμφικτυωνία": Ο Δήμος συμμετέχει στον Ε.Ο.Ε.Σ. Αμφικτυωνία από το 1997. Σκοπός της "Αμφικτυωνίας" είναι η κοινή δράση και συνεργασία μεταξύ των μελών της, η

υλοποίηση προγραμμάτων που συγχρηματοδοτούνται από την Ευρωπαϊκή Ένωση (Ε.Ε), μέσω του Ευρωπαϊκού Ταμείου Περιφερειακής Ανάπτυξης, του Ευρωπαϊκού Κοινωνικού Ταμείου ή/και του Ταμείου Συνοχής, η ανταλλαγή πληροφοριών, εμπειριών, προβολής και εφαρμογής επιτυχών πρακτικών μεταξύ των μελών της.

10) Δίκτυο LUCIDE (Languages in Urban Communities: Integration and Diversity for Europe): Το LUCIDE είναι ένα διεθνές δίκτυο με επικεφαλή φορέα το London School Of Economics and Political Science, το οποίο αποτελείται από Πανεπιστήμια και ερευνητικούς φορείς της Ευρώπης, της Οπτάβας και της Μελβούρνης. Σκοπός του δικτύου είναι η αποτύπωση της υφιστάμενης κατάστασης και η ανάπτυξη ιδεών στον τομέα της πολυγλωσσίας και της πολυπολιτισμικότητας. Ο Δήμος Αγίων Αναργύρων-Καματερού συμμετέχει στο δίκτυο αυτό από το 2011 και είναι ο μοναδικός Ο.Τ.Α. που συμμετέχει στο δίκτυο, με σκοπό να αποτελέσει το αστικό παράδειγμα της πολυγλωσσίας.

11) Το Σύμφωνο των Δημάρχων (Covenant of Mayors): Το Σύμφωνο των Δημάρχων είναι μια πρωτοβουλία που εμπλέκει Ευρωπαϊκά αστικά κέντρα και πόλεις στον αγώνα κατά της κλιματικής αλλαγής. Οι Δήμαρχοι, που υπογράφουν το Σύμφωνο, δεσμεύονται να υπερβούν τους στόχους της Ευρωπαϊκής Ένωσης για το κλίμα και την ενέργεια για το έτος 2030, μειώνοντας τις εκπομπές διοξειδίου του άνθρακα (CO₂) στην επικράτειά τους τουλάχιστον κατά 40%. Για να το πετύχουν αυτό, αναπτύσσουν Σχέδια Δράσης για την Αειφόρο (Βιώσιμη) Ενέργεια (ΣΔΑΕΚ), εφαρμόζουν δράσεις για τη βελτίωση της ενεργειακής αποδοτικότητας και την αύξηση των ανανεώσιμων πηγών ενέργειας τόσο σε δημόσιους όσο και ιδιωτικούς τομείς του Δήμου και οργανώνουν Ημέρες Ενέργειας. Αυτές οι προσπάθειες υποστηρίζονται ισχυρά από την Ευρωπαϊκή Επιτροπή, το Γραφείο του Συμφώνου των Δημάρχων και τις Δομές Υποστήριξης. Οι δήμοι που συμμετέχουν το Σύμφωνο, στοχεύουν στη μείωση των εκπομπών CO₂ πάνω από 40% ως το 2030, μέσω δράσεων ενεργειακής αποδοτικότητας και ανανεώσιμων πηγών ενέργειας. Ο Δήμος μας συμμετέχει στο Σύμφωνο των Δημάρχων από τον Μάρτιο 2011.

13) SUMPNetwork και CITIMOBILNET (Δίκτυα για τη βιώσιμη αστική κινητικότητα) : Στα δίκτυα αυτά συμμετέχουν ευρωπαϊκές πόλεις, φορείς και πανεπιστήμια. Αντικείμενο του δικτύου SUMPNetwork είναι η αντιμετώπιση προβλημάτων αστικής κινητικότητας και η υποστήριξη των πόλεων στην ανάπτυξη στρατηγικών βιώσιμης αστικής κινητικότητας. Στόχος είναι η εφαρμογή των μέτρων και δράσεων να οδηγήσουν σε ένα πιο ενεργειακά και οικονομικά αποδοτικό σύστημα μεταφορών ανθρώπων και εμπορευμάτων στον Δήμο μας, στην προώθηση της πεζής μετακίνησης και της χρήσης ποδηλάτου, στη βελτίωση της προστασίας και της ασφάλειας, στην ενίσχυση της ελκυστικότητας και της ποιότητας του αστικού περιβάλλοντος.

14) Πανελλήνιο Δίκτυο για τους 17 στόχους Βιώσιμης Ανάπτυξης ΟΗΕ, Πολιτισμός, Παιδεία, Περιβάλλον ΟΤΑ Α.Μ.Κ.Ε. και διακριτικό τίτλο : "SDG 17 GREECE". Πρωταρχικός σκοπός του Δικτύου είναι να αναλάβει δράση για την υλοποίηση των 17 Στόχων Βιώσιμης Ανάπτυξης (Σ.Β.Α.), που έχουν τεθεί από τον Οργανισμό Ηνωμένων Εθνών (Ο.Η.Ε.), ως το πιο ολοκληρωμένο σχέδιο δράσης για την επίλυση των προβλημάτων και των προκλήσεων της ανθρωπότητας και για την υγιή και αποτελεσματική ανάπτυξή της, σε όλα τα επίπεδα.

15) Σύμμαχοι Υγείας: δίκτυο με σκοπό την ιατρική υποστήριξη των ευπαθών ομάδων του Λεκανοπεδίου Αττικής, όπως άποροι, ανασφάλιστοι, άνεργοι, μονογονεϊκές οικογένειες, κ.α. που αποφάσισε να υλοποιήσει η Ιατρική Σχολή του Πανεπιστημίου Αθηνών σε συνεργασία με τα Τμήματα Οδοντιατρικής, Φαρμακευτικής, Νοσηλευτικής και Φιλοσοφίας, Παιδαγωγικής και Ψυχολογίας (τομέας Ψυχολογίας) του ΕΚΠΑ και τη Σχολή Επαγγελματιών Υγείας και Πρόνοιας του ΤΕΙ Αθήνας.

2.1.8 Διαπιστώσεις - Συμπεράσματα

Αναφορικά με τα ζητήματα λειτουργίας του Δήμου, με βάση τα ερωτηματολόγια που συμπλήρωσαν οι Δντες των Υπηρεσιών, αναφέρονται τα εξής:

Στο σύνολο των Δ/νσεων του Δήμου τίθεται το θέμα της στελέχωσης τόσο σε εργατοτεχνικό όσο και σε εξειδικευμένο επιστημονικό προσωπικό, λόγω της αύξησης των αρμοδιοτήτων και των επερχόμενων συνταξιοδοτήσεων μεγάλου αριθμού υπαλλήλων. Το επόμενο διάστημα καθίσταται κρίσιμο για τη συνέχεια, καθώς για τις περισσότερες υπηρεσίες δημιουργείται πρόβλημα λειτουργίας εάν δεν προετοιμαστεί η διάδοχη κατάσταση. Πέρα από τις προβλεπόμενες αποχωρήσεις-συνταξιοδοτήσεις, μείζον ζήτημα αναδεικνύεται και η περαιτέρω γήρανση του προσωπικού που θα παραμείνει. Επισημαίνεται λοιπόν, ότι είναι πολύ σημαντικό να ενσωματωθούν άμεσα στο Δήμο εξειδικευμένο προσωπικό στην οικονομική-λογιστική επιστήμη, στην κοινωνική πολιτική, στις νέες τεχνολογίες και στον ευρύτερο τομέα του περιβάλλοντος (πράσινο, διαχείριση απορριμμάτων, κλπ).

Σε σχέση με τα υπόλοιπα ζητήματα λειτουργίας του Δήμου, διαπιστώνονται τα εξής:

Η ουσιαστική ενδοϋπηρεσιακή συνεργασία και ο συντονισμός είναι ικανοποιητικός σε επίπεδο Διεύθυνσης, ωστόσο είναι από τα θέματα που συνεχώς θα πρέπει να επιδιώκεται πρόοδος. Η επικοινωνία και συνεργασία μεταξύ Διευθύνσεων δεν είναι πάντα αποτελεσματική. Πολλές διαδικασίες μπορούν να διευκολυνθούν και εμπλοκές να αποφευχθούν εάν βελτιωθεί η επικοινωνία μεταξύ των υπηρεσιών και η πρόβλεψη και έγκαιρη αντιμετώπιση των δυσλειτουργιών, εάν μειωθεί η εσωστρέφεια και η απομόνωση των τμημάτων/Διευθύνσεων.

Ενδεχόμενα προβλήματα που παρατηρούνται σε καθυστέρηση εξυπηρέτησης των πολιτών οφείλονται στη δαιδαλώδη και συνεχώς μεταβαλλόμενη νομοθεσία, στην ύπαρξη πολλών θεμάτων των οποίων η ολοκλήρωση εξαρτάται από άλλες υπηρεσίες (υπουργείο είτε άλλες υπηρεσίες αυτοδιοίκησης), σε πρακτικά θέματα χώρων αρχείου των υπηρεσιών, σε προβλήματα δημιουργικής συνεργασίας μεταξύ Δνσεων, σε αιφνίδιες εσωτερικές μετακινήσεις υπαλλήλων χωρίς προηγούμενη μέριμνα αντικατάστασής τους στις ασκούμενες αρμοδιότητες καθώς και σε θέματα συνεργασίας μεταξύ του Δήμου και άλλων φορέων δημοσίου και ιδιωτικού τομέα. Η ψηφιοποίηση των διαδικασιών και συναλλαγών έχει προχωρήσει σε μεγάλο βαθμό, τα τελευταία χρόνια, ωστόσο, υπάρχουν ακόμα πολλά περιθώρια βελτίωσης. Αξίζει να αναφερθεί, ότι η Δνση Περιβάλλοντος ήδη διαχειρίζεται όλα τα αιτήματα πολιτών μέσω πλατφόρμας αιτημάτων και έχει αμφίδρομη επικοινωνία με τους δημότες στα θέματα που αφορούν την Υπηρεσία. Γενικά, η καλύτερη δυνατή εξυπηρέτηση του πολίτη και η αποκατάσταση της εμπιστοσύνης στη σχέση του με το Δήμο απαιτεί "υψηλή" διαχείριση και διαρκή προσπάθεια.

Οι κτιριακές υποδομές όπου στεγάζονται οι υπηρεσίες του Δήμου είναι παλιές με ξεπερασμένη τεχνολογία και ανεπαρκή συντήρηση με αποτέλεσμα, σε ορισμένες περιπτώσεις να είναι μη λειτουργικές και ιδιαίτερα ενεργοβόρες. Η συντήρηση και ενεργειακή αναβάθμισή τους κρίνεται επιτακτική. Στα θέματα εξοπλισμού πληροφορικής εντοπίζονται μεγάλες και σοβαρές ελλείψεις που δυσχεραίνουν την ολοκλήρωση των λειτουργιών και διαδικασιών και, τελικά, την εξυπηρέτηση των πολιτών και συνεργατών.

Επίσης, πολύ σημαντικό είναι το θέμα των χώρων και της οργάνωσης αρχείου των Υπηρεσιών. Τα τελευταία χρόνια, με την ψηφιοποίηση των διαδικασιών, αυξάνεται συνεχώς η ηλεκτρονική ανάκληση αρχείων, ωστόσο, τίθεται θέμα με τη διαχείριση πληθώρας εγγράφων σε έντυπη μορφή

που έχει ήδη παράσχει ο Δήμος. Η μη ύπαρξη οργανωμένου αρχείου απασχολεί προσωπικό αλλά και οικονομικούς πόρους. Αντιθέτως, η οργάνωση και διαχείριση των αρχείων έχει πολλαπλά οφέλη, όπως η διευκόλυνση της εργασίας των υπαλλήλων, η καλύτερη εξυπηρέτηση των συναλλασόμενων αφού συμβάλλει στην εύκολη και γρήγορη ανάκτηση της πληροφορίας. Κατά τη διαδικασία οργάνωσης του αρχείου, είναι σημαντικό να ληφθεί υπόψη, η προστασία των προσωπικών δεδομένων πολιτών και υπαλλήλων.

Πολύ σημαντική είναι η περαιτέρω ενίσχυση των εταιρικών σχέσεων και συνεργασιών με άλλους φορείς (τοπικούς ή μη, δημοσίου και ιδιωτικού τομέα) και πρωτοβουλίες για ευρύτερες διαδημοτικές συνεργασίες, καθώς ενισχύουν ακόμη περισσότερο την έννοια και το προφίλ του Δήμου.

2.1.9. Αξιολόγηση της λειτουργίας των Υπηρεσιών του Δήμου

Στην ενότητα αυτή εντοπίζονται συνοπτικά τα κρίσιμα ζητήματα εσωτερικής ανάπτυξης για το σύνολο των υπηρεσιών του Δήμου, όπως αυτά αναδείχθηκαν από τις απαντήσεις που δόθηκαν από τους Διευθυντές στο σχετικό ερωτηματολόγιο.

Κρίσιμα Ζητήματα Ανάπτυξης των Υπηρεσιών του Δήμου ΑΑΚ

Δραστηριότητες και Διαδικασίες	<ol style="list-style-type: none"> 1. Σαφέστερος διαχωρισμός αρμοδιοτήτων και υποχρεώσεων σε ορισμένες Υπηρεσίες 2. Περαιτέρω ψηφιοποίηση διαδικασιών και ανάλογη προετοιμασία και εκπαίδευση υπαλλήλων 3. Ηλεκτρονική σύνδεση μεταξύ Δνσης Τεχνικών Υπηρεσιών και Δνσης Οικονομικών Υπηρεσιών για την παρακολούθηση έργων και οικονομικής διαχείρισης 4. Ανεπαρκής η λειτουργία τοπικών κέντρων ελεύθερης πρόσβασης στο διαδίκτυο (WI FI) 5. Επιτυχημένη λειτουργία ηλεκτρονικής εφαρμογής για τα αιτήματα-πράξεις πολιτών-περαιτέρω επέκταση δυνατοτήτων της πλατφόρμας 6. Ανάγκη για αποτύπωση όλων των υποδομών και δικτύων του Δήμου σε γεωγραφικό σύστημα συντεταγμένων και συνεχής επικαιροποίηση 7. Ανάγκη για αποτύπωση σε πλατφόρμα όλων των δημοτικών κτιρίων, εγκαταστάσεων και στόλου, παρακολούθηση και διαχείριση όλων των λειτουργιών τους
Οργάνωση και Συνεργασίες	<ol style="list-style-type: none"> 1. Αναγκαιότητα νέας και σύγχρονης οργανωτικής δομής (ΟΕΥ) όπου σε κάθε Δνση ή Τμήμα θα αντιστοιχούν συγκεκριμένες ειδικότητες ανάλογα με τα επαγγελματικά δικαιώματα κάθε κλάδου 2. Μη οργανωμένο Τμήμα Πληροφορικής 3. Μη οργανωμένο Γραφείο Πολιτικής Προστασίας - χρήση ψηφιακών εφαρμογών

	<p>4. Ανάγκη για λειτουργία ηλεκτρονικής εφαρμογής για την παρακολούθηση του Επιχειρησιακού Προγράμματος και των Ετήσιων Σχεδίων Δράσης που θα συνδέεται με το πρόγραμμα παρακολούθησης έργων και το σύστημα οικονομικής διαχείρισης</p> <p>5. Περαιτέρω οργάνωση της ηλεκτρονικής σχέσης μεταξύ Δήμου και πολίτη</p> <p>6. Ανάγκη για δημιουργία και οργάνωση κεντρικής αποθήκης και ορισμός υπευθύνων</p> <p>7. Μη τήρηση οργανωμένου και μηχανογραφημένου αρχείου</p> <p>8. Αύξηση του βαθμού συνεργασίας μεταξύ των Δνσεων</p> <p>9. Στρατηγικές συνεργασίες με εξωτερικούς φορείς, πχ Υπουργεία, Πανεπιστήμια, φορείς υγείας, κλπ</p> <p>10. Δικτύωση με ευρωπαϊκές πόλεις</p> <p>11. Έλλειψη ολοκληρωμένου σχεδίου για την αντιμετώπιση κρίσεων, πχ πανδημία, σεισμός, κλπ</p> <p>12. Καθυστέρηση στις διαδικασίες όταν μεσολαβούν άλλοι φορείς</p>
<p>Ανθρώπινο Δυναμικό και Υλικοτεχνική Υποδομή</p>	<p>1. Εξορθολογισμένη κατανομή και αξιοποίηση του ανθρώπινου δυναμικού</p> <p>2. Αξιοποίηση υφιστάμενου προσωπικού μέσω προγραμμάτων κατάρτισης και συνεχούς επιμόρφωσης κυρίως σε θέματα χρήσης νέων τεχνολογιών, επικοινωνίας, διοίκησης, διαχείρισης κρίσεων, εξυπηρέτησης δημοτών και πρώτες βοήθειες</p> <p>3. Συντήρηση/ανανέωση/προμήθεια εξοπλισμού πληροφορικής και εφαρμογών λογισμικού</p> <p>4. Συνδρομή σε ηλεκτρονικές πλατφόρμες</p> <p>5. Προετοιμασία για τηλεργασία (προμήθεια συσκευών τηλεδιάσκεψης και εξοικείωση υπαλλήλων με προγράμματα επικοινωνίας υπολογιστών για κοινή χρήση δεδομένων εντός της υπηρεσίας, πχ zoom, webex, κλπ</p> <p>6. Στελέχωση με μόνιμο και εξειδικευμένο προσωπικό σε ειδικότητες μηχανικών, πληροφορικής, κοινωνικών επιστημόνων, οικονομολόγων</p> <p>7. Εξασφάλιση μεγαλύτερου χώρου για ορισμένες υπηρεσίες</p> <p>8. Συντήρηση και αναβάθμιση των δημοτικών κτιριακών εγκαταστάσεων</p> <p>9. Εκσυγχρονισμός του δημοτικού στόλου αυτοκινήτων με αυτοκίνητα νέας τεχνολογίας, φιλικότερα προς το περιβάλλον</p> <p>10. Προσβασιμότητα και υποδομές για ΑΜΕΑ σε όλα τα δημοτικά κτίρια</p> <p>11. Βελτίωση συνθηκών υγιεινής σε ορισμένους χώρους εργασίας</p>

	12. Προμήθεια εξοπλισμού για την οργάνωση αρχείου λαμβάνοντας υπόψη και την προστασία προσωπικών δεδομένων
Οικονομική κατάσταση	<ol style="list-style-type: none"> 1. Συνεχής αναζήτηση και αξιοποίηση χρηματοδοτικών εργαλείων 2. Απώλεια εσόδων από δικαστικές προσφυγές 3. Προβλήματα στην είσπραξη εσόδων προηγούμενων ετών 4. Αδυναμία υλοποίησης μέρους των έργων του τεχνικού προγράμματος λόγω έλλειψης οικονομικών πόρων 5. Ανάγκη για αύξηση ιδίων εσόδων και βελτίωση της εισπραξιμότητας των Οικονομικών Υπηρεσιών 6. Ανάγκη για βελτίωση ισολογισμού ώστε να απελευθερωθούν οικονομικοί πόροι και να διατεθούν σε παραγωγικότερες ενέργειες 7. Συνεχής παρακολούθηση των δαπανών κατανάλωσης ενέργειας των δημοτικών ακινήτων με την εγκατάσταση έξυπνων συστημάτων καταγραφής της καταναλισκόμενης ενέργειας 8. Ανάγκη για αποδοτικότερη αξιοποίηση υφιστάμενων δημοτικών ακινήτων

2.2

**ΣΥΝΟΠΤΙΚΗ ΠΕΡΙΓΡΑΦΗ ΚΑΙ ΑΞΙΟΛΟΓΗΣΗ ΤΟΥ ΝΟΜΙΚΟΥ ΠΡΟΣΩΠΟΥ
"ΓΑΙΑ Α.Ε."****Σκοπός Λειτουργίας**

Σκοπός της ΓΑΙΑ Α.Ε. είναι η αξιοποίηση της Δημοτικής ακίνητης περιουσίας και η εκμετάλλευση κοινόχρηστων χώρων. Ειδικότερα, σκοποί της εταιρίας είναι:

- α) Η αξιοποίηση της δημοτικής ακίνητης περιουσίας που εισφέρεται κατά χρήση
- β) Η εκμετάλλευση δημοτικών κοινόχρηστων χώρων που έχει παραχωρήσει ο Δήμος Αγίων Αναργύρων στις συγχωνευόμενες επιχειρήσεις για την εκμετάλλευση τους
- γ) Η αξιοποίηση της ακίνητης περιουσίας που ανήκε στην ίδια την εταιρεία
- δ) Η αξιοποίηση και η εκμετάλλευση με κάθε πρόσφορο τρόπο, κάθε άλλου Δημοτικού κοινόχρηστου χώρου και κάθε άλλου ακινήτου ή τμήματος αυτού που θα παραχωρείται στην Εταιρεία από το Δήμο Αγίων Αναργύρων με αποφάσεις του Δημοτικού Συμβουλίου και με τους όρους που θα αναφέρονται σ' αυτές ή από οποιονδήποτε τρίτο, κατά κυριότητα, χρήση, διαχείριση ή εκμετάλλευση, χωρίς να απαιτείται τροποποίηση του καταστατικού της
- ε) Η εκπόνηση και υλοποίηση προγραμμάτων που χρηματοδοτούνται από Δημόσιους Οργανισμούς ή/και από την Ευρωπαϊκή Ένωση ή φορείς της, που σχετίζονται με τους σκοπούς της εταιρείας και τις επενδυτικές δραστηριότητες αυτής.

Ωφελοόμενοι

Ωφελοόμενοι και αποδέκτες των υπηρεσιών της εταιρείας είναι οι δημότες και επισκέπτες του Δήμου.

Στελέχωση

Τον Μάρτιο 2020 το προσωπικό αποτελούνταν από 24 άτομα, 12 με σχέση εργασίας ΙΔΑΧ, 8 ΙΔΟΧ και 4 άτομα με σύμβαση 2μηνιας απασχόλησης. Από αυτούς, 9 (37,5%) είναι άνδρες και 15 (62,5%) γυναίκες, ενώ οι 9 εξ αυτών είναι Δευτεροβάθμιας Εκπαίδευσης και οι 15 Υποχρεωτικής Εκπαίδευσης.

Υποδομές - Εξοπλισμός

Στην ιδιοκτησία του οργανισμού ανήκουν 2 φορτηγά, 1 βαν και όλος ο υλικοτεχνικός εξοπλισμός του καταστήματος.

Οικονομική Κατάσταση

Τα έσοδα της εταιρείας για το 2019, ανήλθαν στα 710.064,93 € και τα έξοδα στα 395.908,83€. Στην κατηγορία των Εσόδων, το 35,5% προήλθαν από τη διαχείριση του νεκροταφείου, το 32,4% από τη λειτουργία του ανθοπωλείου, το 14,4% από τη λειτουργία του κυλικείου και το υπόλοιπο 17,7% από άλλα έσοδα.

Στην κατηγορία των Εξόδων, το 69,8% απορροφάται από αμοιβές και έξοδα προσωπικού, 16,5% σε αμοιβές τρίτων (λογιστές, δικηγόροι, τεχνικοί κ.α.) και 13,7% σε διάφορα έξοδα.

Ευρύματα Αξιολόγησης Λειτουργίας

Με απόφαση του Διοικητικού Συμβουλίου έχει εγκριθεί και εφαρμόζεται ο **Εσωτερικός Κανονισμός Οργάνωσης και Λειτουργίας** της ΓΑΙΑ Α.Ε. ο οποίος ρυθμίζει:

- 1) τα ζητήματα που αφορούν στην οργάνωση, τη σύνθεση, τη διάρθρωση, τις αρμοδιότητες και τη λειτουργία των Υπηρεσιών, καθώς και το προσωπικό αυτής,
- 2) τα θέματα που αφορούν στην οικονομική διοίκηση, στην περιουσία, στην εκτέλεση έργων και προμηθειών και στην παροχή υπηρεσιών
- 3) τα ζητήματα που αφορούν στην πρόσληψη και τα προσόντα, την υπηρεσιακή κατάσταση, τα δικαιώματα και τις υποχρεώσεις, τις άδειες, το πειθαρχικό δίκαιο, καθώς και τις τελικές διατάξεις του προσωπικού αυτής.

ΚΕΦΑΛΑΙΟ 3**ΤΟ ΟΡΑΜΑ ΚΑΙ ΟΙ ΑΝΑΠΤΥΞΙΑΚΕΣ ΠΡΟΤΕΡΑΙΟΤΗΤΕΣ ΤΗΣ ΔΗΜΟΤΙΚΗΣ ΑΡΧΗΣ****3.1****ΤΟ ΠΛΑΙΣΙΟ ΚΑΙ ΟΙ ΠΑΡΑΜΕΤΡΟΙ ΣΤΡΑΤΗΓΙΚΗΣ**

Το Επιχειρησιακό Πρόγραμμα του Δήμου Αγίων Αναργύρων-Καματερού, για τη δημοτική περίοδο 2019-2023, για να είναι ολοκληρωμένο, αποτελεσματικό και αξιόπιστο, στηρίζεται σε βασικές παραμέτρους, όπως είναι:

1. Οι αναπτυξιακές προτεραιότητες της Δημοτικής Αρχής
2. Οι διαπιστώσεις και εκτιμήσεις των υπηρεσιών του Δήμου για τα δυνατά και αδύνατα σημεία αλλά και τους κινδύνους και περιορισμούς που χαρακτηρίζουν το Δήμο, ως διοικητικό οργανισμό και χωρική ενότητα
3. Οι ευκαιρίες και οι δυνατότητες που θα προκύψουν από τα χρηματοδοτικά εργαλεία της νέας προγραμματικής περιόδου 2021-2027
4. Η αντιμετώπιση των κρίσιμων ζητημάτων για βιώσιμη τοπική ανάπτυξη, που ετέθησαν από τις Δημοτικές Κοινότητες του Δήμου
5. Η καινοτομία και η έξυπνη εξειδίκευση, ως βασικές συνιστώσες, τόσο ως προς το περιεχόμενο του προγράμματος (στόχοι και δράσεις) όσο και ως προς τον τρόπο υλοποίησης του Προγράμματος
6. Ο ρεαλισμός και οι ολοκληρωμένες προσεγγίσεις, ως κυρίαρχα χαρακτηριστικά του σχεδιασμού όσον αφορά στον τεχνικό, οικονομικό και χρονικό προγραμματισμό των δράσεων και παρεμβάσεων

Οι βασικές προτεραιότητες της Δημοτικής Αρχής για την υπό μελέτη δημοτική περίοδο συνοψίζονται στις παρακάτω επιμέρους αναπτυξιακές "ταυτότητες" :

- Έξυπνος Δήμος: ψηφιακός δήμος, πόλη καινοτομίας, προσέλκυσης επενδύσεων και ανάπτυξης της επιχειρηματικότητας, βελτιωμένης ποιότητας ζωής, ηλεκτρονικής και συμμετοχικής διακυβέρνησης ώστε να εδραιώνονται τα τοπικά έργα, ενεργειακά αποδοτικός, σύμφωνα με τις αρχές της κυκλικής οικονομίας και της βιώσιμης αστικής κινητικότητας.
- Ανθεκτικός Δήμος: πόλη ασφαλής, με αποτελεσματικές υποδομές και δίκτυα πολιτικής προστασίας που αντιμετωπίζουν αποτελεσματικά τα ζητήματα ασφάλειας, με εύρωστες διαδικασίες αντιμετώπισης και διαχείρισης αιφνίδιων κρίσεων αλλά και χρόνιων πιέσεων που αντιμετωπίζει ή ενδέχεται να αντιμετωπίσει η πόλη, με την εισαγωγή έξυπνων ψηφιακών τεχνολογιών.
- Ανθρωποκεντρικός Δήμος: πόλη αλληλέγγυα, με δομημένη κοινωνική πολιτική, που είναι κοντά σε όλους τους πολίτες, ανταποκρίνεται στις ανάγκες, τις προσδοκίες, τα δικαιώματά τους, προάγει την ισονομία, τη διαφάνεια, οικοδομεί σχέση εμπιστοσύνης με τον δημότη.

Στα παραπάνω, λαμβάνονται επίσης, υπόψη τα υφιστάμενα επιμέρους στρατηγικά σχέδια του Δήμου, όπως :

- 1) το Σχέδιο Δράσης Αειφόρου Ενέργειας και Κλιματικής Αλλαγής (ΣΔΑΕΚ) Δήμου ΑΑΚ στο πλαίσιο του Συμφώνου Δημάρχων για την Κλιματική Αλλαγή
- 2) Η εγκεκριμένη ΟΧΕ Δυτικής Αθήνας

- 3) Το Σχέδιο Δράσης Εφαρμογής Ηλεκτροκίνησης στο Δήμο ΑΑΚ
- 4) Το Τοπικό Σχέδιο Διαχείρισης Αποβλήτων του Δήμου ΑΑΚ
- 5) Το αρχικό στρατηγικό Σχέδιο Βιώσιμης Αστικής Κινητικότητας που εκπονήθηκε στο πλαίσιο του URBACT III- Β' Φάση

Επίσης, προωθείται ένα νέο "συμβόλαιο" της Δημοτικής αρχής με φορείς και πολίτες, που στηρίζεται στη συμμετοχικότητα, διαφάνεια, τη νομιμότητα και την αξιοκρατία εστιάζοντας στην ενθάρρυνση των πολιτών να συμβάλλουν με τις προτάσεις, τις ιδέες τους και την ενεργό συμμετοχή τους στη διαμόρφωση ενός αποτελεσματικού συμμετοχικού μοντέλου τοπικής δημοκρατίας.

Τέλος, αποκαθίσταται η ισόρροπη σχέση μεταξύ της Δημοτικής Κοινότητας Αγίων Αναργύρων και Δημοτικής Κοινότητας Καματερού για την άρση των χωρικών ανισοτήτων και της ανισοβαρούς ανάπτυξης, με δράσεις και παρεμβάσεις, καθώς και μέτρα προώθησης της τοπικής επιχειρηματικότητας.

3.1.1. Οι στρατηγικές και προγραμματικές κατευθύνσεις για την νέα προγραμματική περίοδο

Το ευρύτερο περιβάλλον του Δήμου διαμορφώνεται κυρίως από την τρέχουσα οικονομική συγκυρία σε εθνικό και ευρωπαϊκό επίπεδο σε συνδυασμό με τις πρωτοβουλίες της εκτελεστικής και νομοθετικής εξουσίας που όλα μαζί επηρεάζουν καθοριστικά τη λειτουργία της Τοπικής Αυτοδιοίκησης.

Η κατάρτιση του Επιχειρησιακού Προγράμματος του Δήμου, εκτός από τις προτάσεις των αρμόδιων υπηρεσιών, της Διοίκησης, των κοινωνικών εταίρων και των δημοτών βασίζεται και σε ένα μεγάλο αριθμό εγγράφων που αφορούν στο εθνικό και ευρωπαϊκό θεσμικό πλαίσιο.

Το πλαίσιο εντός του οποίου καλείται ο Δήμος να εκπονήσει το τετραετές Επιχειρησιακό Πρόγραμμα για τη Δημοτική Περίοδο 2019-2023 συνδέεται άμεσα με την προγραμματική περίοδο 2021-2027 και καθορίζεται, εκτός από το τοπικό περιβάλλον, και από τις δεσμεύσεις της χώρας, οι οποίες αποτυπώνονται σε μία σειρά κειμένων σχετικά με τους αναπτυξιακούς και δημοσιονομικούς στόχους για το προσεχές μέλλον. Για το λόγο αυτό, θα πρέπει το Ε.Π. να συνάδει απόλυτα τόσο με τις ανάγκες και τις δυνατότητες του Δήμου, όσο και με τη στρατηγική που διέπει τη νέα προγραμματική περίοδο.

Στο πλαίσιο της πολιτικής συνοχής για το 2021-2027 ενισχύεται η τοπική διάσταση, στηρίζεται η εκπόνηση αναπτυξιακών στρατηγικών τοπικής εμβέλειας από αστικές, τοπικές ή άλλες περιφερειακές αρχές, οι οποίες πλέον θα πρέπει να αναλάβουν την ευθύνη της επιλογής των έργων που χρηματοδοτεί η ΕΕ, ή να συμμετέχουν στη διαδικασία επιλογής.

Το νέο πλαίσιο στηρίζεται επίσης στη συνέχιση της προσέγγισης «Τοπική Ανάπτυξη με Πρωτοβουλία των Τοπικών Κοινοτήτων», δηλαδή το σχεδιασμό στρατηγικών τοπικής ανάπτυξης από ομάδες στις οποίες συμμετέχουν οι τοπικές αρχές, η κοινωνία των πολιτών και επιχειρηματικοί εταίροι.

Σε Ευρωπαϊκό επίπεδο το C.E.M.R. (Ευρωπαϊκό Συμβούλιο Δήμων και Περιφερειών), εκτός από τις παρεμβάσεις που έχει πραγματοποιήσει για το σχεδιασμό και τη διαχείριση της νέας προγραμματικής περιόδου, έχει αρχίσει την επεξεργασία και τη διατύπωση οδηγιών, για τους Οργανισμούς Τοπικής Αυτοδιοίκησης, που θα τους καταστήσουν περισσότερο αποτελεσματικούς στη διατύπωση, διεκδίκηση, υλοποίηση και έλεγχο των έργων, μέτρων και δράσεων της νέας προγραμματικής περιόδου.

Η στρατηγική της νέας προγραμματικής περιόδου έχει αρκετές διαφορές, με την προηγούμενη στρατηγική του ΕΣΠΑ. Είναι πολύ σημαντικό το ότι προσπαθεί να αξιοποιήσει τα συμπεράσματα από τις μέχρι τώρα εμπειρίες της. Ιδιαίτερα ο εκσυγχρονισμός της πολιτικής συνοχής, που καλύπτει το μεγαλύτερο ποσοστό των χρηματοδοτήσεων, περιλαμβάνεται ουσιαστικά στο τρίπτυχο: απλούστευση διαδικασιών, ευελιξία, αποτελεσματικότητα.

Το σημαντικότερο όμως στοιχείο, για την ΤΑ, από το νέο πλαίσιο στρατηγικής της προγραμματικής περιόδου 2021-2027, είναι ότι η ενσωμάτωση της πολυετούς εμπειρίας της Ευρωπαϊκής Ένωσης, σε συνδυασμό με τους τρεις παραπάνω στρατηγικούς στόχους, την οδήγησαν στο να είναι περισσότερο αποκεντρωμένη. Ο ρόλος δηλαδή των τοπικών και περιφερειακών αρχών εμφανίζεται αναβαθμισμένος.

Οι Στόχοι Πολιτικής και οι Ειδικό Στόχοι της Προγραμματικής Περιόδου 2021-2027 είναι οι εξής:

Στόχοι Πολιτικής		Ειδικό Στόχοι
1.	ΜΙΑ ΕΞΥΠΝΟΤΕΡΗ ΕΥΡΩΠΗ ΜΕΣΩ ΤΗΣ ΠΡΟΩΘΗΣΗΣ ΤΟΥ ΚΑΙΝΟΤΟΜΟΥ ΚΑΙ ΕΞΥΠΝΟΥ ΟΙΚΟΝΟΜΙΚΟΥ ΜΕΤΑΣΧΗΜΑΤΙΣΜΟΥ	(i) ενίσχυση των ικανοτήτων έρευνας και καινοτομίας και αξιοποίηση των προηγμένων τεχνολογιών (ii) εκμετάλλευση των οφελών της ψηφιοποίησης για τους πολίτες, τις επιχειρήσεις και τις κυβερνήσεις, ενίσχυση της ανάπτυξης και της ανταγωνιστικότητας των ΜΜΕ (iii) ανάπτυξη δεξιοτήτων για την έξυπνη εξειδίκευση, τη βιομηχανική μετάβαση και την επιχειρηματικότητα
2.	ΜΙΑ ΠΙΟ ΠΡΑΣΙΝΗ ΕΥΡΩΠΗ ΜΕ ΧΑΜΗΛΕΣ ΕΚΠΟΜΠΕΣ ΑΝΘΡΑΚΑ ΜΕΣΩ ΤΗΣ ΠΡΟΩΘΗΣΗΣ ΤΗΣ ΔΙΚΑΙΗΣ ΜΕΤΑΒΑΣΗΣ ΣΕ ΚΑΘΑΡΕΣ ΜΟΡΦΕΣ ΕΝΕΡΓΕΙΑΣ, ΤΩΝ ΠΡΑΣΙΝΩΝ ΚΑΙ ΜΠΛΕ ΕΠΕΝΔΥΣΕΩΝ, ΤΗΣ ΚΥΚΛΙΚΗΣ ΟΙΚΟΝΟΜΙΑΣ, ΤΗΣ ΠΡΟΣΑΡΜΟΓΗΣ ΣΤΗΝ ΚΛΙΜΑΤΙΚΗ ΑΛΛΑΓΗ, ΤΗΣ ΠΡΟΛΗΨΗΣ ΚΑΙ ΤΗΣ ΔΙΑΧΕΙΡΙΣΗΣ ΤΩΝ ΚΙΝΔΥΝΩΝ	(i) προώθηση μέτρων ενεργειακής απόδοσης (ii) προαγωγή των ανανεώσιμων πηγών ενέργειας (iii) ανάπτυξη έξυπνων ενεργειακών συστημάτων, δικτύων και εξοπλισμού αποθήκευσης σε τοπικό επίπεδο (iv) προαγωγή της προσαρμογής στην κλιματική αλλαγή, της πρόληψης των κινδύνων και της ανθεκτικότητας στις καταστροφές (v) προαγωγή της βιώσιμης διαχείρισης του νερού (vi) προώθηση της μετάβασης σε μια κυκλική οικονομία (vii) ενίσχυση της βιοποικιλότητας, των πράσινων υποδομών στο αστικό περιβάλλον και τη μείωση της ρύπανσης
3.	ΜΙΑ ΠΙΟ ΔΙΑΣΥΝΔΕΔΕΜΕΝΗ ΕΥΡΩΠΗ ΜΕΣΩ ΤΗΣ ΕΝΙΣΧΥΣΗΣ ΤΗΣ ΚΙΝΗΤΙΚΟΤΗΤΑΣ ΚΑΙ ΤΩΝ ΠΕΡΙΦΕΡΕΙΑΚΩΝ ΔΙΑΣΥΝΔΕΣΕΩΝ ΤΠΕ	(i) ενίσχυση της ψηφιακής συνδεσιμότητας (ii) ανάπτυξη βιώσιμου, ανθεκτικού στην κλιματική αλλαγή, έξυπνου, ασφαλούς και διατροφικού ΔΕΔ-Μ (iii) ανάπτυξη βιώσιμης, ανθεκτικής στην κλιματική αλλαγή, έξυπνης, ασφαλούς και διατροφικής εθνικής, περιφερειακής και τοπικής κινητικότητας, με καλύτερη πρόσβαση σε ΔΕΔ-Μ και διασυνοριακή κινητικότητα (iv) προαγωγή της βιώσιμης πολυτροπικής αστικής

		κινητικότητα
4.	ΜΙΑ ΠΙΟ ΚΟΙΝΩΝΙΚΗ ΕΥΡΩΠΗ ΜΕΣΩ ΤΗΣ ΥΛΟΠΟΙΗΣΗΣ ΤΟΥ ΕΥΡΩΠΑΪΚΟΥ ΠΥΛΩΝΑ ΚΟΙΝΩΝΙΚΩΝ ΔΙΚΑΙΩΜΑΤΩΝ	<p>(i) ενίσχυση της αποτελεσματικότητας των αγορών εργασίας και της πρόσβασης σε ποιοτικές θέσεις απασχόλησης μέσω της ανάπτυξης της κοινωνικής καινοτομίας και των υποδομών</p> <p>(ii) βελτίωση της πρόσβασης σε ποιοτικές υπηρεσίες εκπαίδευσης, κατάρτισης και δια βίου μάθησης χωρίς αποκλεισμούς μέσω της ανάπτυξης υποδομών</p> <p>(iii) ακόμη μεγαλύτερη κοινωνικοοικονομική ένταξη περιθωριοποιημένων κοινοτήτων, μεταναστών και των μειονεκτουσών ομάδων, με την εφαρμογή ολοκληρωμένων μέτρων που αφορούν μεταξύ άλλων τη στέγαση και τις κοινωνικές υπηρεσίες</p> <p>(iv) εξασφάλιση ισότιμης πρόσβασης στην υγειονομική περίθαλψη με την ανάπτυξη υποδομών, συμπεριλαμβανομένης της πρωτοβάθμιας υγειονομικής περίθαλψης.</p>
5.	ΜΙΑ ΕΥΡΩΠΗ ΠΙΟ ΚΟΝΤΑ ΣΤΟΥΣ ΠΟΛΙΤΕΣ ΤΗΣ ΜΕΣΩ ΤΗΣ ΠΡΟΩΘΗΣΗΣ ΤΗΣ ΒΙΩΣΙΜΗΣ ΚΑΙ ΟΛΟΚΛΗΡΩΜΕΝΗΣ ΑΝΑΠΤΥΞΗΣ ΤΩΝ ΑΣΤΙΚΩΝ, ΑΓΡΟΤΙΚΩΝ ΚΑΙ ΠΑΡΑΚΤΙΩΝ ΠΕΡΙΟΧΩΝ, ΚΑΘΩΣ ΚΑΙ ΜΕΣΩ ΤΗΣ ΣΤΗΡΙΞΗΣ ΤΟΠΙΚΩΝ ΠΡΩΤΟΒΟΥΛΙΩΝ	<p>(i) ενίσχυση της ολοκληρωμένης κοινωνικής, οικονομικής και περιβαλλοντικής ανάπτυξης, της πολιτιστικής κληρονομιάς και της ασφάλειας στις αστικές περιοχές·</p> <p>(ii) ενίσχυση της ολοκληρωμένης κοινωνικής, οικονομικής και περιβαλλοντικής τοπικής ανάπτυξης, της πολιτιστικής κληρονομιάς και της ασφάλειας, συμπεριλαμβανομένων των αγροτικών και των παράκτιων περιοχών μέσω της τοπικής ανάπτυξης με πρωτοβουλία των τοπικών κοινοτήτων.</p>

Η Βιώσιμη Αστική Ανάπτυξη - Ατζέντα 2030

Η Ατζέντα 2030 αντιπροσωπεύει μια δέσμευση των κρατών-μελών του ΟΗΕ, μεταξύ των οποίων και η Ελλάδα, για την εξάλειψη της φτώχειας και επίτευξη βιώσιμης ανάπτυξης έως το 2030 σε παγκόσμιο επίπεδο. Στο πλαίσιο της δέσμευσης αυτής, καθορίστηκαν οι 17 Στόχοι Βιώσιμης Ανάπτυξης (ΣΒΑ), οι οποίοι συμπεριλαμβάνουν 169 επιμέρους εξειδικεύσεις.

Οι 17 στόχοι της βιώσιμης ανάπτυξης είναι οι εξής:

Στόχος 1. Τερματισμός σε όλες τις μορφές φτώχειας και παντού.

Στόχος 2. Τερματισμός στην πείνα, επίτευξη ασφαλούς και βελτιωμένης διατροφής με προώθηση της βιώσιμης γεωργίας

Στόχος 3. Εξασφάλιση της υγείας και προαγωγή της ποιότητας ζωής για όλους και όλες τις ηλικίες

Στόχος 4. Εξασφάλιση και ισότιμη ποιότητα στην εκπαίδευση, προώθηση της δια βίου μάθησης, με ευκαιρίες για όλους

Στόχος 5. Επίτευξη ισότητας των φύλων

Στόχος 6. Διασφάλιση της διαθεσιμότητας και της βιώσιμης διαχείρισης των υδατικών πόρων και

αποχέτευση για όλους

Στόχος 7. Εξασφάλιση της πρόσβασης σε προσιτή, αξιόπιστη, βιώσιμη και σύγχρονες μορφές ενέργειας, για όλους

Στόχος 8. Προώθηση της διατηρήσιμης, χωρίς αποκλεισμούς, βιώσιμης οικονομικής ανάπτυξης, της πλήρους και παραγωγικής απασχόλησης, με αξιοπρεπή εργασία για όλους

Στόχος 9. Δημιουργία ευέλικτων υποδομών, προώθηση ολοκληρωμένης και βιώσιμης εκβιομηχάνισης και προώθηση της καινοτομίας

Στόχος 10. Μείωση των ανισοτήτων εντός και μεταξύ των χωρών

Στόχος 11. Πόλεις και οικισμοί χωρίς αποκλεισμούς, ασφαλείς, διαλλακτικοί και βιώσιμοι

Στόχος 12. Εξασφάλιση προτύπων βιώσιμης κατανάλωσης και παραγωγής

Στόχος 13. Επείγουσες δράσεις για την καταπολέμηση της κλιματικής αλλαγής και των επιπτώσεών της

Στόχος 14. Διατήρηση και βιώσιμη χρήση των ωκεανών, θαλασσών και των θαλάσσιων πόρων

Στόχος 15. Προστασία, αποκατάσταση και προώθηση της βιώσιμης χρήση των οικοσυστημάτων, βιώσιμη διαχείριση των δασών, καταπολέμηση της ερημοποίησης, και ανάσχεση και ανάστροφη της υποβάθμιση του εδάφους και της απώλειας της βιοποικιλότητας

Στόχος 16. Προώθηση ειρηνικών και χωρίς αποκλεισμούς, κοινωνιών για βιώσιμη ανάπτυξη, παροχή πρόσβασης στη δικαιοσύνη για όλους και οικοδόμηση αποτελεσματικών, υπεύθυνων και ολοκληρωμένων θεσμών σε όλα τα επίπεδα

Στόχος 17. Ενίσχυση των εργαλείων εφαρμογής και ανανέωση της παγκόσμιας συνεργασίας για τη Βιώσιμη Ανάπτυξη.

Βασική αποστολή του Δήμου είναι η εξασφάλιση καλύτερης ποιότητας ζωής για τους κατοίκους. Επομένως, είναι προφανής η συνάφεια των ανωτέρω Στόχων της Βιώσιμης Ανάπτυξης (ΣΒΑ) με τους στόχους του Δήμου, αφού οι δημόσιες πολιτικές που εφαρμόζει και οι υπηρεσίες που παρέχει ουσιαστικά, αποτελούν μέρος των στόχων της βιώσιμης ανάπτυξης.

Οι παγκόσμιες «Ατζέντες», όπως η Συμφωνία για το Κλίμα του Παρισιού, η Νέα Αστική Ατζέντα, η Ατζέντα 2030 και οι Στόχοι της για την Βιώσιμη Ανάπτυξη, αποσκοπούν και στο να διασφαλιστεί ότι όλες αυτές οι προσπάθειες θα πραγματοποιηθούν σε τοπικό επίπεδο προς την ίδια κατεύθυνση, παγκοσμίως. Οι ΣΒΑ παρέχουν ένα κοινό έδαφος και μια ευκαιρία για να αναπτυχθούν νέες λύσεις σε μια σειρά δημοτικές και περιφερειακές αρμοδιότητες. Στην πραγματικότητα, χωρίς τη συμμετοχή των τοπικών αρχών, η παγκόσμια ατζέντα δεν προβλέπεται να προχωρήσει.

Ο προβληματισμός είναι, κατά πόσο ο Δήμος θα αποκτήσει τη διαχειριστική ικανότητα, τα εργαλεία και την υποστήριξη, για να ανταπεξέλθει στις προκλήσεις και να δημιουργήσει τις προϋποθέσεις για μία αποτελεσματική υλοποίηση και εφαρμογή των ΣΒΑ.

Σημαντικό βήμα προς αυτή την κατεύθυνση είναι η ενημέρωση-κατάρτιση-εκπαίδευση στελεχών και αιρετών σε σχέση με τους ΣΒΑ και τις διαδικασίες εφαρμογής της στρατηγικής αυτής. Επίσης, απαιτείται διαχειριστική ικανότητα, τεχνικές και επιστημονικές γνώσεις, υποστήριξη, ευαισθητοποίηση, εμπέδωση της σχέσης κόστους-οφέλους από την εφαρμογή αυτής της στρατηγικής.

Θεωρείται επίσης ζωτικής σημασίας η παροχή υποστήριξης από διεθνείς οργανισμούς, για την

ενίσχυση της στρατηγικής των ΟΤΑ και τη δυνατότητα αξιοποίησης σύγχρονων χρηματοδοτικών εργαλείων. Τα διεθνή δίκτυα διαδραματίζουν ουσιαστικό ρόλο, καλύπτοντας το κενό στη διεθνή συνεργασία και συμβάλλοντας στον καλύτερο συντονισμό του προγράμματος εφαρμογής των ΣΒΑ.

Οι Στόχοι για τη Βιώσιμη Ανάπτυξη, προσφέρουν μία πολύ ενδιαφέρουσα κατεύθυνση, για τις πολιτικές που πρέπει να ακολουθηθούν τις επόμενες δεκαετίες. Σε αυτές τις πολιτικές εμπλέκονται παγκόσμιοι, ευρωπαϊκοί, εθνικοί και τοπικοί φορείς και ουσιαστικά, πρόκειται για μια άσκηση διαβαθμιδικής συνεργασίας. Ο Δήμος θα πρέπει να διαδραματίσει ενεργό ρόλο προς την υλοποίηση των 17 στόχων μεταφράζοντάς τους σε γενναίες πρωτοβουλίες σε τοπικό επίπεδο και σε σύνδεση με τα παγκόσμια ζητήματα.

Η επίτευξη των φιλόδοξων στόχων της Ευρώπης για το 2030 θα απαιτήσει σημαντική προσπάθεια, και αναμένεται ότι η μετάβαση θα μεταμορφώσει τις περιφέρειες της Ευρώπης.

3.1.2 Ολοκληρωμένες Χωρικές Επενδύσεις (ΟΧΕ) Βιώσιμης Αστικής Ανάπτυξης (ΒΑΑ) στο Δήμο Αγίων Αναργύρων-Καματερού

Στο ΕΣΠΑ 2014-2020 η Ε.Ε. προχώρησε στην δημιουργία νέων εργαλείων με σκοπό την ενίσχυση της τοπικής ανάπτυξης με τρόπο ολοκληρωμένο (π.χ. Ολοκληρωμένη Χωρική Επένδυση ή Τοπική Ανάπτυξη με πρωτοβουλία των τοπικών κοινοτήτων). Αυτό σημαίνει ότι τα σχέδια που υλοποιούνται και τα έργα που πρόκειται να υλοποιηθούν στο πλαίσιο του σχεδίου αυτού αφορούν σε πολλούς τομείς που αγγίζουν τη καθημερινότητα των πολιτών που κατοικούν ή εργάζονται σε μια γεωγραφική περιοχή (π.χ. σε ένα Δήμο ή σε μια περιοχή ενός Δήμου). Ένα τέτοιο αναπτυξιακό σχέδιο (ΟΧΕ) για έναν Δήμο μπορεί να αφορά σε έργα και δράσεις σχετικές με την καθαριότητα και το περιβάλλον, με την επιχειρηματικότητα, με την απασχόληση, με τον πολιτισμό, με τον τουρισμό, κλπ. Βασική παράμετρος επιτυχίας ενός τέτοιου στρατηγικού προγράμματος είναι να έχει στο σχεδιασμό του δράσεις από πολλούς τομείς πολιτικής (Επιχειρησιακά Προγράμματα) που θα οδηγήσουν σε ένα συγκεκριμένο αναπτυξιακό αποτέλεσμα (Όραμα).

Στο πλαίσιο αυτό, ο Δήμος ΑΑΚ με την υπ' αρ. 173/2017 (ΑΔΑ ΩΥ1ΖΩ62-5Ω9) απόφαση Δ.Σ. ενέκρινε την συμμετοχή του σε μια ολοκληρωμένη προσέγγιση για τη Βιώσιμη Αστική Ανάπτυξη η οποία εφαρμόζεται μέσω Ολοκληρωμένων Χωρικών Επενδύσεων (Ο.Χ.Ε.) και χρηματοδοτείται μέσω του Επιχειρησιακού Προγράμματος «Αττική 2014-2020» από το ΕΤΠΑ και το ΕΚΤ. Ειδικότερα, ο Δήμος συμμετείχε στην από κοινού υποβολή Πρότασης Βιώσιμης Αστικής Ανάπτυξης με πεδίο εφαρμογής τη Δυτική Αθήνα σε συνεργασία με τους Δήμους Αγίας Βαρβάρας, Αιγάλεω, Ίλιον, Περιστερί, Πετρούπολη, Χαϊδάρη και τον Αναπτυξιακό Σύνδεσμο της Δυτικής Αθήνας (ΑΣΔΑ) με Αστική Αρχή τον Αναπτυξιακό Σύνδεσμο Δυτικής Αθήνας και με διακριτικό τίτλο «Διαδημοτική Εταιρική Σχέση για την Ανάπτυξη της Δυτικής Αθήνας με αξιοποίηση της ΟΧΕ/ΒΑΑ», η οποία και εγκρίθηκε με την υπ' αρ. 376/07-02-2018 (ΑΔΑ: 7Θ4Β7Λ7-ΞΩΞ) απόφαση της Περιφερειάρχου Αττικής.

Η Δυτική Αθήνα αποτελεί μια χωρική ενότητα της Περιφέρειας Αττικής με μείζονα και χρονίζοντα προβλήματα φτώχειας, κοινωνικών ανισοτήτων και περιθωριοποίησης. Η συγκριτική καθυστέρηση και υποβάθμιση της ως προς άλλες περιοχές του Λεκανοπεδίου είναι διαχρονικό χαρακτηριστικό της Δυτικής Αθήνας που έχει λάβει διαφορετικές εκφάνσεις μέσα στο εκάστοτε χρονικό πλαίσιο. Ως Περιοχή Παρέμβασης, η Δυτική Αθήνα εντάσσεται στον Τύπο Α: Υποβαθμισμένες Περιοχές της Περιφέρειας Αττικής. Στις περιοχές αυτές επιδιώκεται η σταδιακή επίλυση των οξυμένων περιβαλλοντικών, οικονομικών, δημογραφικών και κοινωνικών προβλημάτων ως αποτέλεσμα της υποβάθμισης του αστικού περιβάλλοντος, της συγκέντρωσης ευάλωτων πληθυσμιακών ομάδων και της σταδιακής ανάπτυξης θυλάκων παραβατικότητας, καθώς και της εμφάνισης υψηλών ποσοστών

ανεργίας, ως αποτέλεσμα της εντεινόμενης αποβιομηχάνισης. Η στρατηγική στις υποβαθμισμένες περιοχές επιδιώκει την άρση των οικονομικών, κοινωνικών, δημογραφικών, περιβαλλοντικών και άλλων προβλημάτων που παρεμποδίζουν την ανάδειξη του μητροπολιτικού ρόλου του Πολεοδομικού Συγκροτήματος.

Με την υπ' αρ. 70/2018 απόφαση Δ.Σ. (ΑΔΑ ΨΟΔΖΩ62-ΧΨ4) ο Δήμος ΑΑΚ, με βάση τις προτεραιότητες, υπέβαλλε το Ειδικό Σχέδιο Δράσης με τα εξής έργα ανά Επενδυτική Προτεραιότητα:

Επενδυτική Προτεραιότητα	Έργο / Δράση
3a	Υποστήριξη της εκκόλαψης νεοφυών επιχειρήσεων στους τομείς της Πολιτιστικής και Δημιουργικής Οικονομίας
5a	Κατασκευή- συμπλήρωση του δικτύου ομβρίων στο Γεροβουνό
9a	Κατασκευή βρεφονηπιακού σταθμού στο ΟΤ 147 στο Καματερό
9i	Δημιουργία συνθηκών απασχολησιμότητας των νέων 15-29 ετών που βρίσκονται εκτός δομών απασχόλησης, κατάρτισης ή εκπαίδευσης
9ii	Εξασφάλιση προϋποθέσεων κοινωνικής ένταξης των ΡΟΜΑ και μεταναστών
9iv	Συμβουλευτικός σταθμός για τις οικογένειες με παροχή υπηρεσιών προληπτικής ιατρικής ψυχικής υγιεινής και δημόσιας υγείας

Καθίσταται σαφές ότι η λογική της υλοποίησης έργων ως αυτοσκοπό δεν ενδείκνυται, πλέον. Αντιθέτως, υιοθετείται η προσέγγιση της ολοκληρωμένης ανάπτυξης με στόχο τη δημιουργία προϋποθέσεων για τον αναπροσανατολισμό της τοπικής οικονομίας, την αντιμετώπιση των οικονομικών δυσχερειών και την ένταξη σε πορεία έξυπνης, βιώσιμης και χωρίς αποκλεισμούς ανάπτυξης.

3.2

ΤΟ ΟΡΑΜΑ ΚΑΙ ΟΙ ΚΑΤΕΥΘΥΝΤΗΡΙΕΣ ΑΡΧΕΣ ΛΕΙΤΟΥΡΓΙΑΣ ΚΑΙ ΔΙΑΚΥΒΕΡΝΗΣΗΣ - ΧΡΗΜΑΤΟΔΟΤΙΚΑ ΕΡΓΑΛΕΙΑ

Το αναπτυξιακό όραμα του Δήμου Αγίων Αναργύρων-Καματερού για τη δημοτική περίοδο 2019-2023, με βάση την ανάλυση που προηγήθηκε στα προηγούμενα κεφάλαια, τις ευρωπαϊκές, εθνικές και αναπτυξιακές προτεραιότητες, τις επιδιώξεις και δεσμεύσεις της Δημοτικής Αρχής αλλά και όλες τις παραμέτρους που αναφέρθηκαν στα προηγούμενα κεφάλαια, και οι οποίες επηρεάζουν την εξέλιξη του είναι:

Δήμος Έξυπνος, Ανθεκτικός και Ανθρωποκεντρικός

Βασικός σκοπός του Δήμου ΑΑΚ είναι η εφαρμογή ενός ολοκληρωμένου στρατηγικού σχεδιασμού αναπτυξιακής προοπτικής και κοινωνικής αλληλεγγύης.

Στόχοι είναι :

- α) η εισαγωγή τεχνολογιών πληροφορικής και επικοινωνίας στη σχέση του Δήμου με τον πολίτη με στόχο την εμπέδωση της έννοιας του ψηφιακού πολιτισμού,
- β) η βελτίωση και ο εκσυγχρονισμός των βασικών υποδομών του Δήμου με στόχο τη βιώσιμη ανάπτυξη, την ασφάλεια και ποιότητα ζωής των πολιτών
- γ) η επανεκκίνηση της κοινωνικής και οικονομικής ζωής, η εξομάλυνση των συνεπειών της κρίσης εξαιτίας της πανδημίας, η προστασία της δημόσιας υγείας και η ενίσχυση της κοινωνικής συνοχής και της τοπικής οικονομίας
- δ) η εκτέλεση δράσεων και πρωτοβουλιών κοινωνικής συνοχής και αλληλεγγύης και ειδικότερα, η στήριξη των δομών παροχής κοινωνικών υπηρεσιών του Δήμου
- ε) η ενίσχυση της ανταπόκρισης των υπηρεσιών στους τομείς αρμοδιότητας με τη συνεχή ενσωμάτωση νέων αναγκών και απαιτήσεων και ο εκσυγχρονισμός του θεσμού της πολιτικής προστασίας.

Σημεία στα οποία πρέπει να δοθεί προσοχή κατά τον σχεδιασμό και υλοποίηση:

- 1) Προσαρμογή στις νέες κανονιστικές απαιτήσεις
- 2) Ισορρόπηση μεταξύ φιλόδοξων και ώριμων στρατηγικών και εμβληματικών έργων και ικανότητας Δήμου να υλοποιήσει την στρατηγική
- 3) Διασφάλιση του ολοκληρωμένου χαρακτήρα της στρατηγικής
- 4) Διασφάλιση της ευρείας διαβούλευσης της στρατηγικής και αποδοχής – ενσωμάτωση των παρατηρήσεων στην οριστική στρατηγική
- 5) Συνδυασμός έργων υποδομών με άυλες ενέργειες για την κοινωνική ένταξη και συνοχή καθώς και ανάπτυξη επιχειρηματικότητας
- 6) Αντιστοίχιση των τοπικών αναγκών με συγκεκριμένες επενδυτικές προτεραιότητες που είχαν επιλεγεί από προηγούμενα αναπτυξιακά προγράμματα
- 7) Έλλειμμα στατιστικών δεδομένων σε τοπικό επίπεδο για βέλτιστο σχεδιασμό
- 8) Χρονοβόρες διαδικασίες για την ωρίμανση έργων (ο εξαντλητικά αργός νόμος για τις δημόσιες συμβάσεις και προμήθειες, Ν. 4412/2016, οι πολλαπλοί έλεγχοι αποφάσεων και μελετών της Τ.Α. από Αποκεντρωμένες διοικήσεις και φορείς οι οποίοι δε διαθέτουν τα κατάλληλα εργαλεία γι' αυτό, έλλειψη εξειδικευμένου προσωπικού των Δήμων).

ΕΜΒΛΗΜΑΤΙΚΕΣ ΠΡΟΤΕΡΑΙΟΤΗΤΕΣ ΤΗΣ ΔΗΜΟΤΙΚΗΣ ΑΡΧΗΣ ΑΠΟΤΕΛΟΥΝ:

α) Περιβάλλον: βιώσιμη ανάπτυξη με χαμηλό περιβαλλοντικό αποτύπωμα, αστική κινητικότητα, δράσεις εξοικονόμησης ενέργειας, δράσεις αξιοποίησης ανανεώσιμων πηγών ενέργειας, διαχείριση υδάτων, υγρών και στερεών αποβλήτων,

β) Ψηφιακός μετασχηματισμός: τεχνολογίες πληροφορικής και επικοινωνιών — ΤΠΕ, διαφάνεια, εφαρμογές διαδικτύου των πραγμάτων — Internet of Things, έξυπνες ψηφιακές τεχνολογίες, με εφαρμογή στην τοπική διοικητική πρακτική και την καθημερινότητα των πολιτών και στόχο τον μετασχηματισμό της πόλης σε «έξυπνη πόλη»,

γ) Πολιτική προστασία: απόκτηση κατάλληλου εξοπλισμού και μέσων, ασφάλεια πολιτών, προστασία της περιουσίας των πολιτών, προστασία της δημόσιας υγείας, δράσεις προστασίας του πληθυσμού από τις αιφνίδιες κρίσεις αλλά και τις χρόνιες πιέσεις που αντιμετωπίζει ή ενδέχεται να αντιμετωπίσει η πόλη, με την εισαγωγή έξυπνων ψηφιακών τεχνολογιών

δ) Ποιότητα ζωής και εύρυθμη λειτουργία της πόλης: κατασκευή απαραίτητων έργων υποδομής, διευκόλυνση της καθημερινότητας των πολιτών, προστασία αδέσποτων, ενίσχυση της διοικητικής ικανότητας του φορέα

ε) Κοινωνική συνοχή και αλληλεγγύη: δράσεις κοινωνικής συνοχής για την αποτελεσματική εφαρμογή προγραμμάτων κοινωνικής προστασίας και αλληλεγγύης για όλους τους πολίτες, καθώς και ειδικών προγραμμάτων για τις ευπαθείς κοινωνικές ομάδες (ΑΜΕΑ, γ' ηλικία), με βασική στόχευση την άρση ή τον μετριασμό του κοινωνικού αποκλεισμού

στ) Παιδεία, πολιτισμός, αθλητισμός: ανέγερση εκπαιδευτικών, αθλητικών και πολιτιστικών μονάδων, αξιοποίηση δημοτικής περιουσίας, προστασία και ανάδειξη της πολιτιστικής κληρονομιάς παραγωγή νέων, καινοτόμων πολιτιστικών και αθλητικών προϊόντων.

Χρηματοδοτικά Εργαλεία για την υλοποίηση του Επιχειρησιακού Προγράμματος

Η υλοποίηση των έργων και δράσεων είναι δαπανηρή και η χρηματοδότηση επιτυγχάνεται συνδυάζοντας συνήθως, χρηματοδοτικούς πόρους που μπορεί να είναι εθνικοί, ευρωπαϊκοί, δημόσιοι ή/και ιδιωτικοί.

Ένα χρηματοδοτικό σχήμα είναι δυνατό να συνδιάζει (α) ίδια συμμετοχή του Δήμου από ίδιους πόρους ή δανεισμό, (β) επιδότηση από κρατικό πρόγραμμα και (γ) επιδότηση από ευρωπαϊκό πρόγραμμα.

Ο συνδυασμός των χρηματοδοτικών πόρων είναι συχνά περίπλοκη εργασία γιατί αφενός απαιτείται συγχρονισμός στη διαθεσιμότητά τους και αφετέρου, κάθε χρηματοδοτικός φορέας θέτει ιδιαίτερες απαιτήσεις για την έγκριση της χρηματοδότησης.

Για τη λήψη αποφάσεων σχετικά με το χρηματοδοτικό σχήμα, απαιτείται η γνώση των διαθέσιμων πηγών, κατάλληλος προγραμματισμός αλλά και ευελιξία ώστε να είναι δυνατή η εκμετάλλευση ευκαιριών που θα παρουσιάζονται κατά το χρονοδιάγραμμα υλοποίησης του Επιχειρησιακού Προγράμματος.

Σημειώνεται ότι η υλοποίηση του Επιχειρησιακού Προγράμματος του Δήμου συμπίπτει με το πέρας αρκετών χρηματοδοτικών εργαλείων που είχαν προγραμματισθεί για την περίοδο 2014-2020 όπως π.χ. το ΕΣΠΑ, το Ευρωπαϊκό πρόγραμμα LIFE, κ.α. Αναμένονται εντός του 2021, νέα εργαλεία παρόμοια με τα προαναφερθέντα και προβλέπεται ότι θα διαθέτουν σημαντικό προϋπολογισμό, μεγαλύτερο από αυτό της εκπνεύουσας περιόδου.

Σημειώνεται ότι ορισμένα από τα χρηματοδοτικά εργαλεία δεν είναι κατευθείαν προσβάσιμα από τους δήμους αλλά μόνο μέσα από φορείς της Κεντρικής Διοίκησης. Για παράδειγμα, το πρόγραμμα ΕΞΟΙΚΟΝΟΜΩ Ι και ΙΙ χρηματοδότησης επεμβάσεων ενεργειακής αναβάθμισης σε δημοτικές υποδομές, προέρχεται από το Ευρωπαϊκό Ταμείο Συνοχής αλλά το διαχειρίζεται το Υπουργείο Περιβάλλοντος και Ενέργειας.

Τα βασικότερα μέσα χρηματοδότησης για το Δήμο, είναι τα ακόλουθα:

- Ίδιοι Πόροι
- Αξιοποίηση προσκλήσεων του ΠΕΠ
- Πόροι του ΕΣΠΑ
- Πράσινο ταμείο του Υπ. Περιβάλλοντος και Ενέργειας
- Εργαλεία χρηματοδοτικής μόχλευσης
- Ευρωπαϊκά προγράμματα
- Προγράμματα Εταιρικής Κοινωνικής Ευθύνης εταιρειών

Άλλοι μηχανισμοί χρηματοδότησης

Πολύ συχνά, η χρηματοδότηση από τα ευρωπαϊκά ή εθνικά προγράμματα δεν είναι δυνατή για πολλούς λόγους, όπως π.χ. δεν μπορεί να υιοθετηθεί καινοτομική λύση κατάλληλη για τις ανάγκες κάποιου έργου ή γιατί η διάρκεια του προγράμματος και οι υποχρεώσεις μπορεί να δημιουργούν καθυστερήσεις σε έργα που είναι άμεσης ανάγκης.

Σε άλλες περιπτώσεις μπορεί η χρηματοδότηση να μην επαρκεί και να χρειάζονται επιπλέον πόροι. Στις περιπτώσεις αυτές, η χρηματοδότηση συνήθως εξασφαλίζεται με δανεισμό, ο οποίος είναι συνήθως τραπεζικός.

Εκτός από τις εθνικές τράπεζες, χρηματοδότηση μπορεί να αναζητηθεί από χρηματοπιστωτικά μέσα όπως τα EFSI (European Fund for Strategic Investments), Municipal Loans και NCF (Natural Capital Financing Facility).

Εναλλακτικά χρηματοδοτικά σχήματα

Με τον όρο εναλλακτικά αποκαλούνται τα χρηματοδοτικά σχήματα που δεν ακολουθούν τους γνωστούς χρηματοδοτικούς μηχανισμούς όπως τραπεζικός δανεισμός, επιδότηση ή ίδια κεφάλαια. Ενδεικτικά αναφέρονται το Crowdfunding – Συμμετοχική χρηματοδότηση, οι Συμβάσεις ενεργειακής απόδοσης (ΣΕΑ), Ενεργειακοί συνεταιρισμοί / ενεργειακές κοινότητες.

Crowdfunding

Crowdfunding είναι η χρηματοδότηση από το πλήθος. Συνήθως αναφέρεται στη χρηματοδότηση κάποιου έργου /project ή κάποιας ιδέας από πολλούς ανθρώπους, οι οποίοι προσφέρουν μικρά ποσά ο καθένας, αλλά από τη συμβολή όλων καλύπτεται ο οικονομικός στόχος για κάθε έργο. Συνήθως, το crowdfunding αφορά περιπτώσεις μικρο-χρηματοδότησης από 5.000-50.000 ευρώ και δεν περιορίζεται σε επιχειρηματικές ιδέες, αλλά και στη χρηματοδότηση δράσεων για την προστασία του περιβάλλοντος, την εξοικονόμηση ενέργειας, την εκπαίδευση, τον εθελοντισμό κλπ. Ο Δήμος ΑΑΚ, διαθέτει εμπειρία στο σχεδιασμό και υλοποίηση καμπάνιας crowdfunding, καθώς στο πλαίσιο του έργου PRODESA (HORIZON 2020), τον Δεκέμβριο 2019, οργάνωσε καμπάνια με τίτλο «Ενεργειακή αναβάθμιση για το σήμερα και το αύριο», με σκοπό τη συγκέντρωση ποσού τουλάχιστον 10.000,00 ευρώ για την υλοποίηση έργων ενεργειακής αναβάθμισης σε Νηπιαγωγείο του Δήμου.

Συμβάσεις ενεργειακής απόδοσης (ΣΕΑ)

Σύμβαση Ενεργειακής Απόδοσης (ΣΕΑ) είναι η συμφωνία που καταρτίζεται εγγράφως μεταξύ του δικαιούχου και του παρόχου ενεργειακής υπηρεσίας (κατά κανόνα Εταιρίες Ενεργειακών

Υπηρεσιών), με αντικείμενο την εφαρμογή μέτρων βελτίωσης της ενεργειακής απόδοσης και σύμφωνα με την οποία το οικονομικό αντάλλαγμα του παρόχου για την πραγματοποιούμενη επένδυση συναρτάται από το μεταξύ αυτών συμβατικά οριζόμενο επίπεδο βελτίωσης της ενεργειακής απόδοσης. Οι Συμβάσεις Ενεργειακής Απόδοσης επιτρέπουν στους ιδιοκτήτες και στους managers των γηρασμένων και αναποτελεσματικών εγκαταστάσεων να τις αναβαθμίσουν, ανακτώντας τα κεφάλαια που απαιτούνται για την αναβάθμιση απευθείας από την εξοικονόμηση ενέργειας που εξασφαλίζεται από την ΕΕΥ. Η ΕΕΥ αναλαμβάνει τον τεχνικό κίνδυνο και εγγυάται την εξοικονόμηση. Συνήθως, η ΕΕΥ αμείβεται από το εξοικονομούμενο ενεργειακό κόστος (αν δεν υπάρχει, δε γίνεται καμία πληρωμή) και συνήθως είναι υποχρεωμένη να αποπληρώσει αστοχίες στην προσδοκώμενη την εξοικονόμηση καθ' όλη τη διάρκεια του συμβολαίου. Στο τέλος της συγκεκριμένης συμβατικής περιόδου, τα πλήρη οφέλη της εξοικονόμησης κόστους περιέρχονται στον ιδιοκτήτη της εγκατάστασης.

Ενεργειακοί συνεταιρισμοί / ενεργειακές κοινότητες

Ένας νέος θεσμός που έχει ως στόχο να ενισχύσει την αξιοποίηση των Ανανεώσιμων Πηγών από επιχειρήσεις, φορείς της τοπικής αυτοδιοίκησης και ιδιώτες, ώστε εκτός από καταναλωτές να γίνουν και παραγωγοί ηλεκτρικής ενέργειας, την οποία είτε θα πωλούν στο δίκτυο είτε θα συμψηφίζουν με το ρεύμα που δαπανούν. Η προοπτική αυτή γίνεται εφικτή χάρη στη δυνατότητα για αποκεντρωμένη παραγωγή ρεύματος που δίνουν οι ΑΠΕ, αλλά και ενεργειακά εργαλεία όπως ο ενεργειακός συμψηφισμός (net metering) και ο εικονικός ενεργειακός συμψηφισμός (virtual net metering). Έτσι, μικρές και μεσαίες επιχειρήσεις θα μπορούν να μειώσουν το ενεργειακό τους κόστος, ενώ ακόμη και απλοί ιδιώτες θα έχουν τη δυνατότητα να περιορίσουν δραστικά τους λογαριασμούς ρεύματος. Παράλληλα, οι Δήμοι και οι Περιφέρειες μπορούν αξιοποιώντας τα παραγόμενα έσοδα, να χαράξουν μία τοπική ενεργειακή πολιτική, ώστε για παράδειγμα να αντιμετωπίσουν την ενεργειακή φτώχεια ή να ενισχύσουν την ηλεκτροκίνηση. Σε κάθε περίπτωση, οι Ε. Κοιν. μπορούν να έχουν κερδοσκοπικό ή μη κερδοσκοπικό χαρακτήρα. Στη δεύτερη περίπτωση τα κέρδη δεν διανέμονται στα μέλη, αλλά αξιοποιούνται για τη χρηματοδότηση νέων έργων που θα εγκρίνει η γενική συνέλευση της κοινότητας.

3.3


ΑΞΟΝΕΣ ΠΡΟΤΕΡΑΙΟΤΗΤΑΣ, ΜΕΤΡΑ ΚΑΙ ΓΕΝΙΚΟΙ ΣΤΟΧΟΙ ΤΟΥ ΠΡΟΓΡΑΜΜΑΤΟΣ

Συνοπτική παρουσίαση των Αξόνων Προτεραιότητας, Μέτρων και Γενικών Στόχων (Στρατηγικό Πλαίσιο Δήμου)

Το Τετραετές Επιχειρησιακό Πρόγραμμα του Δήμου Αγίων Αναργύρων-Καματερού δομείται πάνω σε τέσσερις (4) προκαθορισμένους Άξονες Προτεραιότητας, ο κάθε ένας από τους οποίους εξειδικεύεται σε μια σειρά από Μέτρα και Γενικούς Στόχους, που διαμορφώνουν και το Στρατηγικό Πλαίσιο του Δήμου ΑΑΚ. Βρίσκονται δε, σε πλήρη αντιστοιχία με τις κατευθύνσεις και τις επενδυτικές προτεραιότητες που θέτουν οι παγκόσμιες ατζέντες, μέσω της νέας προγραμματικής περιόδου.


Οι Άξονες Προτεραιότητας, στον παρακάτω πίνακα, συνδέονται με τους βασικούς πυλώνες της Βιώσιμης Ανάπτυξης (ΣΒΑ) προκειμένου, κατά την υλοποίηση των δράσεων να παρακολουθείται και

η επίτευξη της περιβαλλοντικής, οικονομικής και κοινωνικής βιωσιμότητας στο Δήμο.




ΑΞΟΝΑΣ	ΜΕΤΡΟ	ΣΤΟΧΟΣ
<p>ΑΞΟΝΑΣ 1: ΠΕΡΙΒΑΛΛΟΝ ΚΑΙ ΠΟΙΟΤΗΤΑ ΖΩΗΣ</p> <p><u>Σύνδεση με Στόχους Βιώσιμης Ανάπτυξης (ΣΒΑ)</u></p> 	<p>Μέτρο 1.1</p> <p>Διαχείριση ενέργειας και αντιμετώπιση της κλιματικής αλλαγής</p>	<p>1.1.1 Ενεργειακή αναβάθμιση δημοτικών κτιρίων, εγκαταστάσεων, οδοφωτισμού, μηχανοκίνητου στόλου</p> <p>1.1.2 Αξιοποίηση Ανανεώσιμων Πηγών Ενέργειας</p> <p>1.1.3 Εφαρμογή των δεσμεύσεων που απορρέουν από το Σχέδιο Δράσης για την Αειφόρο Ενέργεια και το Κλίμα</p> <p>1.1.4 Ολοκληρωμένες πολεοδομικές παρεμβάσεις με βιώσιμο και αειφορικό τρόπο</p> <p>1.1.5 Ανάπτυξη πρωτοβουλιών και συνεργιών περιβαλλοντικών δράσεων με εθελοντικές ομάδες και φορείς για την προστασία του περιβάλλοντος και την αύξηση του αστικού πρασίνου</p> <p>1.1.6 Αλλαγή της ενεργειακής συμπεριφοράς των εργαζομένων στο Δήμο και των πολιτών γενικότερα, με επικοινωνιακές δράσεις ευαισθητοποίησης</p>

	<p>Μέτρο 1.2 Βιώσιμη Αστική Κινητικότητα</p>	<p>1.2.1 Προώθηση βιώσιμων μεταφορών</p> <p>1.2.2 Αντιμετώπιση προβλημάτων κυκλοφορίας, οδικής ασφάλειας και στάθμευσης</p> <p>1.2.3 Βελτίωση δημοτικού δικτύου</p> <p>1.2.4 Βελτίωση συγκοινωνιακών συνδέσεων και υποδομών</p>
	<p>Μέτρο 1.3 Διαχείριση αποβλήτων</p>	<p>1.3.1 Ολοκληρωμένη και ασφαλής διαχείριση αποβλήτων</p> <p>1.3.2 Δράσεις ενημέρωσης και ευαισθητοποίησης για απόκτηση περιβαλλοντικής εκπαίδευσης και κουλτούρας</p>
	<p>Μέτρο 1.4 Ασφάλεια και Πολιτική Προστασία</p>	<p>1.4.1 Βελτίωση ικανότητας πρόληψης και αντιμετώπισης εκτάκτων καταστάσεων</p> <p>1.4.2 Ανάπτυξη δομών και υποδομών πολιτικής προστασίας</p> <p>1.4.3 Πρωτοβουλίες και δράσεις για τα αδέσποτα ζώα και τη φιλοζωία</p>
	<p>Μέτρο 1.5 Οικιστικό Περιβάλλον - Πολεοδομικός Σχεδιασμός</p>	<p>1.5.1 Αποκατάσταση-ανάδειξη υποβαθμισμένων περιοχών</p> <p>1.5.2 Συντηρήσεις-επεκτάσεις κοινωφελών και κοινόχρηστων χώρων</p> <p>1.5.3 Συντήρηση και επέκταση αστικού πρασίνου</p> <p>1.5.4 Αναπλάσεις</p>

<p>ΑΞΟΝΑΣ 2: ΚΟΙΝΩΝΙΚΗ ΠΟΛΙΤΙΚΗ, ΠΑΙΔΕΙΑ, ΠΟΛΙΤΙΣΜΟΣ, ΑΘΛΗΤΙΣΜΟΣ</p> <p><u>Σύνδεση με Στόχους Βιώσιμης Ανάπτυξης (ΣΒΑ)</u></p>	<p>Μέτρο 2.1</p> <p>Κοινωνική Συνοχή, Μέριμνα, Φροντίδα</p>	<p>2.1.1 Πρωτοβουλίες εξάλειψης των κοινωνικών και φυλετικών διακρίσεων και προώθησης ίσων ευκαιριών και ίσης μεταχείρισης των πολιτών</p> <p>2.1.2 Δράσεις για την ισότητα των φύλων και τη βία κατά των γυναικών</p> <p>2.1.3 Δράσεις για ΑΜΕΑ</p> <p>2.1.4 Βελτίωση υφιστάμενων και δημιουργία νέων δομών κοινωνικής φροντίδας και μέριμνας</p> <p>2.1.5 Δράσεις συμβουλευτικής και ψυχοκοινωνικής στήριξης των πολιτών</p>
---	---	--

	<p>Μέτρο 2.2</p> <p>Πολιτισμός</p> <p>Αθλητισμός</p> <p>Εθελοντισμός</p>	<p>2.2.1 Ανάδειξη μνημείων, αναβάθμιση χώρων ιστορικού ενδιαφέροντος</p> <p>2.2.2 Οργάνωση εκδηλώσεων ενίσχυσης της πολιτιστικής ταυτότητας</p> <p>2.2.3 Δημιουργία δομών & υποδομών σύγχρονου πολιτισμού</p> <p>2.2.4 Λειτουργία και δράσεις των δημοτικών αθλητικών κέντρων και δομών</p> <p>2.2.5 Βελτίωση-αναβάθμιση αθλητικών υποδομών</p> <p>2.2.6 Εθελοντικές δράσεις σε ζητήματα καθημερινότητας</p> <p>2.2.7 Ανάπτυξη ψηφιακών υπηρεσιών για τους δημότες και τους επισκέπτες</p>
	<p>Μέτρο 2.3</p> <p>Εκπαίδευση και Δια Βίου Μάθηση</p>	<p>2.3.1 Βελτίωση σχολικών μονάδων</p> <p>2.3.2 Προγράμματα δια βίου μάθησης ενηλίκων</p>
<p>ΑΞΟΝΑΣ 3: ΤΟΠΙΚΗ ΟΙΚΟΝΟΜΙΑ ΚΑΙ ΑΠΑΣΧΟΛΗΣΗ</p>	<p>Μέτρο 3.1</p> <p>Ενίσχυση Τοπικής Ανάπτυξης</p>	<p>3.1.1. Αναβάθμιση εμπορικού κέντρου της πόλης</p> <p>3.1.2 Αξιοποίηση δημοτικής περιουσίας</p>

<p><u>Σύνδεση με Στόχους Βιώσιμης Ανάπτυξης (ΣΒΑ)</u></p> 	<p>Μέτρο 3.2 Απασχόληση και Ανθρώπινοι Πόροι</p>	<p>3.2.1 Δράσεις και συνέργειες με άλλους φορείς για τη δημιουργία ευκαιριών απασχόλησης και μείωσης της ανεργίας</p>
<p>ΑΞΟΝΑΣ 4: ΒΕΛΤΙΩΣΗ ΤΗΣ ΔΙΟΙΚΗΤΙΚΗΣ ΙΚΑΝΟΤΗΤΑΣ ΤΟΥ ΔΗΜΟΥ ΚΑΙ ΤΟΥ ΝΟΜΙΚΟΥ ΠΡΟΣΩΠΟΥ</p>	<p>Μέτρο 3.3 Τοπική Επιχειρηματικότητα και Καινοτομία</p>	<p>3.3.1 Προώθηση νέων τεχνολογιών και καινοτόμων δράσεων για τη στήριξη της επιχειρηματικής δραστηριότητας</p> <p>3.3.2 Προώθηση δράσεων και συνεργασιών με Κοινωνικές Επιχειρήσεις</p>
<p><u>Σύνδεση με Στόχους Βιώσιμης Ανάπτυξης (ΣΒΑ)</u></p> 	<p>Μέτρο 4.1 Οργάνωση και Λειτουργία των υπηρεσιών του Δήμου και του Νομικού Προσώπου</p> <p>Μέτρο 4.2 Ανθρώπινο Δυναμικό και Υλικοτεχνική Υποδομή</p>	<p>4.1.1 Δράσεις βελτίωσης της διοικητικής ικανότητας και αποτελεσματικότητας</p> <p>4.1.2 Δράσεις βελτίωσης της διαφάνειας και αύξηση της συμμετοχής των πολιτών στη ζωή της πόλης</p> <p>4.2.1 Κατάρτιση και επιμόρφωση του ανθρώπινου δυναμικού</p> <p>4.2.2 Συντήρηση και αναβάθμιση δημοτικών κτιριακών εγκαταστάσεων, λοιπών υποδομών και μηχανολογικού εξοπλισμού και λοιπές προμήθειες</p>

  	Μέτρο 4.3 Τεχνολογίες Πληροφορικής και Επικοινωνιών	4.3.1 Ανάπτυξη ηλεκτρονικών υπηρεσιών και ψηφιακού περιεχομένου 4.3.2 Ανάπτυξη υποδομών Τεχνολογιών Πληροφορικής και Επικοινωνιών
	Μέτρο 4.4 Οικονομική Λειτουργία και Διαχείριση	4.4.1 Χρηστή διαχείριση και βελτίωση των οικονομικών 4.4.2 Διαχείριση και αξιοποίηση δημοτικής περιουσίας
	Μέτρο 4.5 Ενίσχυση της εξωστρέφειας	4.5.1 Ενίσχυση συνεργασιών με τοπικούς, υπερτοπικούς, εθνικούς και διεθνείς φορείς